



ΕΦΗΜΕΡΙΔΑ ΤΗΣ ΚΥΒΕΡΝΗΣΕΩΣ ΤΗΣ ΕΛΛΗΝΙΚΗΣ ΔΗΜΟΚΡΑΤΙΑΣ

18 Μαρτίου 2021

ΤΕΥΧΟΣ ΤΕΤΑΡΤΟ

Αρ. Φύλλου 129

ΠΕΡΙΕΧΟΜΕΝΑ

ΑΠΟΦΑΣΕΙΣ

1. Εν μέρει ανάκληση απόφασης αναδάσωσης για έκταση 64.335,42 τ.μ., λόγω: α) μη υπαγωγής αυτής στις διατάξεις και τους περιορισμούς της δασικής νομοθεσίας και β) μη ακριβούς εντοπισμού, στις θέσεις «Μούσγα, Βεζίτσα, Πλατύδρομος κλπ» περιοχής Τοπικής Κοινότητας Ελαιοχωρίου, του Δήμου Καλαμάτας, Νομού Μεσσηνίας.
2. Κήρυξη ως αναδασωτέας, έκτασης εμβαδού 795.809,47 τ.μ., στη θέση «Άγιος Βλάσιος - Βαθύ» της Δημοτικής Κοινότητας Σοφικού του Δήμου Κορινθίων Περιφερειακής Ενότητας Κορινθίας, λόγω πυρκαγιάς.
3. Απόρριψη πρότασης τροποποίησης του εγκεκριμένου ρυμοτομικού σχεδίου στα Ο.Τ. Γ1243 και 112 της περιοχής «Νεάπολη» του Δήμου Αχαρνών.

ΑΠΟΦΑΣΕΙΣ

Αριθμ. 32293

(1)

Εν μέρει ανάκληση απόφασης αναδάσωσης για έκταση 64.335,42 τ.μ., λόγω: α) μη υπαγωγής αυτής στις διατάξεις και τους περιορισμούς της δασικής νομοθεσίας και β) μη ακριβούς εντοπισμού, στις θέσεις «Μούσγα, Βεζίτσα, Πλατύδρομος κλπ» περιοχής Τοπικής Κοινότητας Ελαιοχωρίου, του Δήμου Καλαμάτας, Νομού Μεσσηνίας.

Ο ΣΥΝΤΟΝΙΣΤΗΣ ΑΠΟΚΕΝΤΡΩΜΕΝΗΣ
ΔΙΟΙΚΗΣΗΣ ΠΕΛΟΠΟΝΝΗΣΟΥ,
ΔΥΤΙΚΗΣ ΕΛΛΑΔΑΣ ΚΑΙ ΙΟΝΙΟΥ

Έχοντας υπόψη:

1. Την παρ. 1 του άρθρου 24 και την παρ. 3 του άρθρου 117 του Συντάγματος.
2. Την παρ. 4 του άρθρου 44 του ν. 998/1979, όπως έχει προστεθεί με το άρθρο 36 του ν. 3698/2008 και αντικαταστάθηκε με την παρ. 3 του άρθρου 35 του ν. 4280/2014 «Περιβαλλοντική αναβάθμιση και ιδιωτική πολεοδόμηση - Βιώσιμη ανάπτυξη οικισμών Ρυθμίσεις δασικής νομοθεσίας και άλλες διατάξεις» (Α' 159).
3. Το άρθρο 28 του ν. 4325/2015 «Εκδημοκρατισμός της Διοίκησης - Καταπολέμηση Γραφειοκρατίας και Ηλε-

κτρονική Διακυβέρνηση. Αποκατάσταση αδικιών και άλλες διατάξεις» (Α' 47) και το άρθρο 24 του ν. 4368/2016 «Μέτρα για την επιτάχυνση του κυβερνητικού έργου και άλλες διατάξεις» (Α' 21), με το οποίο στον ν. 4235/2015 προστίθεται άρθρο 28Α.

4. Την υπ' αρ. 15870/15-5-2017 απόφαση του Υπουργού Εσωτερικών «Διορισμός του Νικολάου Παπαθεοδώρου του Αγγελάκη ως Συντονιστή της Αποκεντρωμένης Διοίκησης Πελοποννήσου, Δυτικής Ελλάδας και Ιονίου» (Υ.Ο.Δ.Δ. 250).

5. Το άρθρο 90 του π.δ. 63/2005 «Κωδικοποίηση νομοθεσίας για την Κυβέρνηση και τα κυβερνητικά όργανα» (Α' 98), το οποίο διατηρήθηκε σε ισχύ με την παρ. 22 του άρθρου 119 του ν. 4622/2019 (Α' 133).

6. Τα άρθρα 6 και 280 του ν. 3852/2010 «Νέα Αρχιτεκτονική της Αυτοδιοίκησης και της Αποκεντρωμένης Διοίκησης - Πρόγραμμα Καλλικράτης» (Α' 87).

7. Το π.δ. 139/2010 «Οργανισμός της Αποκεντρωμένης Διοίκησης Πελοποννήσου, Δυτικής Ελλάδας και Ιονίου» (Α' 232).

8. Τις διαταγές του Υπουργείου Γεωργίας υπ' αρ.: α) 160417/1180/8-7-1980, β) 18244/3049/24-9-1980, γ) 168692/3318/5-10-1981, δ) 85144/1468/9-9-1992, ε) 60284/365/26-1-1994, στ) οικ. 105204/2793/31-7-2002, και την υπ' αρ. 158/1978 γνωμοδότηση του Νομικού Συμβουλίου του Κράτους.

9. Την υπ' αρ. 153373/441/22-2-2017 (ΑΔΑ: 61ΤΗ4653Π8-Ω7Θ) εγκύκλιο διαταγή Υπ.Π.ΕΝ «Περιοχές κηρυγμένων αναδασωτέων εκτάσεων στους αναρτημένους δασικούς χάρτες».

10. Την υπ' αρ. 5002/20-11-2007 απόφαση του Γενικού Γραμματέα Περιφέρειας Πελοποννήσου, με την οποία κηρύχθηκε ως αναδασωτέα έκταση 72.076,00 στρεμμάτων στην θέση «Μαύρα Λιθάρια, Πετρόστρουγκες, Κορφοβούνι, κ.λπ.» περιοχής Δημοτικών διαμερισμάτων Αλαγονίας, Πηγών, Αρτεμισίας, Λαδά, Καρβελίου, Ελαιοχωρίου, Καλαμάτας, Πηγαδιών, Αλτομυρών, Κέντρου, Δήμων Καλαμάτας, και Αβίας, Νομού Μεσσηνίας (Δ' 649).

11. Την από 4-12-2020 αίτηση των Παναγιώτη Ξυλόλιτου και Ευτυχίας Ξυλόλιτου κατοίκων Καλαμάτας για την άρση απόφασης αναδάσωσης από έκταση 2.116,45 τ.μ., στη θέση «Βεζίτσα ή Μούσγα ή Πετράλωνο ή Μπίλοβα» περιοχής Τοπικής Κοινότητας Ελαιοχωρίου, Δήμου Καλαμάτας.

12. Το γεγονός ότι η εν λόγω έκταση στον αναρτημένο δασικό χάρτη εμπεριέχεται σε ευρύτερη έκταση εμβαδού 64.335,42 τ.μ., η οποία: α) στο μεγαλύτερο μέρος έχει χαρακτηριστικό φυτοκάλυψης «Α.Ν.» [με επιπλέον πληροφορία «Α.Α.», β) κατά το μέρος που έχουν εκδοθεί οι υπ' αρ. 5341/28-6-2007 και 4889/9-7-2009 τελεσίδικες πράξεις του δασάρχη Καλαμάτας με κωδικό φυτοκάλυψης Π.Α./Α.Ν. και ως εκ τούτου δεν έχει κυρωθεί.

13. Την υπό στοιχεία ΔΥ/10-12-2020 αναφορά της δασολόγου Άννας Στριμπάκου, στην οποία για την εν λόγω έκταση δεν ισχύει Πρωτόκολλο Διοικητικής Αποβολής, ούτε προέρχεται από παραχώρηση, ενώ σύμφωνα με την συνημμένη έκθεση φωτοερμηνείας η έκταση τα έτη 1945, 1960, 1988 και 1997 δεν φέρει δασική βλάστηση και καλλιεργείται (από οργανωμένα και βαθμιδωμένα ελαιοκτήματα), ενώ το 2008 η έκταση εμφανίζεται, όπως πρότερα με την προσθήκη ότι εμφανίζεται σε ορισμένες θέσεις καμένη εξαιτίας της πυρκαγιάς του Αυγούστου 2007.

14. Το γεγονός ότι στο σώμα της απόφασης αναδάσωσης αναφέρεται ότι: «...στα περιγράμματα των τμημάτων εμπεριέχονται και εκτάσεις εμβαδού 16.000 στρεμμάτων άλλης μορφής και χρήσης (γεωργικές εκτάσεις, δρόμοι, Ι. Μονές κ.λπ.)».

15. Την υπ' αρ. 223130/11-12-2020 θετική εισήγηση του Δασαρχείου Καλαμάτας.

16. Τη σύμφωνη γνώμη της Διεύθυνσης Δασών Μεσσηνίας, αποφασίζουμε:

Ανακαλούμε μερικώς, σύμφωνα με την παρ. 4 του άρθρου 44 του ν. 998/1979, όπως έχει προστεθεί με το άρθρο 36 του ν. 3698/2008 και αντικαταστάθηκε με την παρ. 3 του άρθρου 35 του ν. 4280/2014, την υπ' αρ. 5002/20-11-2007 απόφαση Γ.Γ.Π.Π. (Δ' 649) ως προς την έκταση εμβαδού 64.335,42 (εξήντα τεσσάρων χιλιάδων τριακοσίων τριάντα πέντε τετραγωνικών μέτρων και σα-

ράντα δύο εκατοστών τετραγωνικού μέτρου) τ.μ., στις θέσεις «Μούσγα, Βεζίτσα, Πλατύδρομος κ.λπ.» περιοχής Τοπικής Κοινότητας Ελαιχωρίου, του Δήμου Καλαμάτας, Νομού Μεσσηνίας, η οποία περιγράφεται με στοιχεία 1, 2, 3, ..., 20, 1 και απεικονίζεται στο από 10-12-2020 τοπογραφικό διάγραμμα με κλίμακα 1:5.000 που συντάξε η δασολόγος του Δασαρχείου Καλαμάτας Άννα Στριμπάκου και το οποίο συνοδεύει την απόφαση, επειδή: α) η εν λόγω έκταση είχε ανέκαθεν αγροτική μορφή πριν και μετά την εκδήλωση της πυρκαγιάς το έτος 2007 και ως εκ τούτου δεν υπάγεται στις διατάξεις και τους περιορισμούς της δασικής νομοθεσίας και β) δεν εντοπίζεται και δεν περιγράφεται με ακρίβεια στο συνημμένο στην ανωτέρω απόφαση τοπογραφικό διάγραμμα.

Έχει όρια:

Ανατολικά: Εκτάσεις κυρίως μη δασικού χαρακτήρα (ελαιώνες).

Δυτικά: Δρόμος, πέραν του οποίου αναδασωτέα δημόσια δασική έκταση (υπ' αρ. 5002/20-11-2007 απόφαση Γ.Γ.Π.Π.).

Βόρεια: Έκταση για την οποία έχει γίνει ανάκληση της υπ' αρ. 5002/2007 απόφασης αναδάσωσης και έχει εκδοθεί η υπ' αρ. 8354/4-11-2010 τελεσίδικη πράξη χαρακτηρισμού (μη δασική).

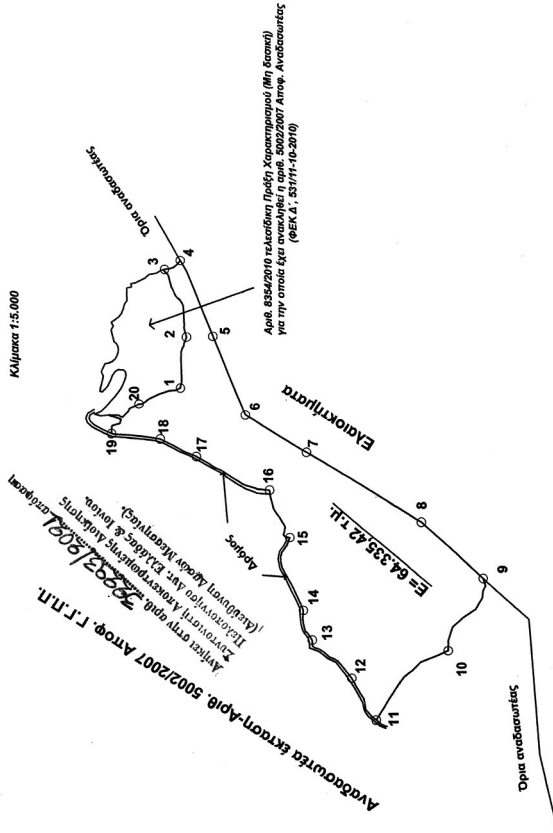
Νότια: Αναδασωτέα δημόσια δασική έκταση (υπ' αρ. 5002/20-11-2007 απόφαση Γ.Γ.Π.Π.).

Από την εφαρμογή της απόφασης αυτής δεν προκαλείται δαπάνη σε βάρος του κρατικού προϋπολογισμού σύμφωνα με το άρθρο 90 του π.δ. 63/2005 «Κωδικοποίηση της νομοθεσίας για την Κυβέρνηση και τα κυβερνητικά όργανα» (Α' 98).

Για την υπόλοιπη έκταση παραμένει σε ισχύ η υπ' αρ. 5002/20-11-2007 απόφαση Γενικού Γραμματέα Περιφέρειας Πελοποννήσου.

ΤΟΠΟΓΡΑΦΙΚΟ ΔΙΑΓΡΑΜΜΑ

ΕΚΤΑΣΗΣ ΜΕ ΣΤΟΙΧΕΙΑ Ε=1-2-3...-20-1 ΕΜΒΑΔΟΥ 64.335,42 Τ.μ.
 ΓΙΑ ΤΗΝ ΟΠΟΙΑ ΠΡΟΤΕΙΝΕΤΑΙ Η ΜΕΡΙΚΗ ΑΝΑΚΛΗΣΗ ΤΗΣ ΑΡ. 5002/20-11-2007
 ΑΠΟΦΑΣΗΣ ΑΝΑΔΑΣΙΣΤΕΑΣ Γ.Π.Π. (ΦΕΚ Δ', 649/6-12-2007)
 ΣΤΙΣ ΘΕΣΕΙΣ " Μούσγα, Βεζίτσα, Πατούδρομος κ.λ.π." ΤΗΣ Τ.Κ. ΕΛΛΙΟΧΩΡΙΟΥ
 ΤΟΥ ΔΗΜΟΥ ΚΑΛΑΜΑΤΑΣ Ν. ΜΕΣΣΗΝΙΑΣ



ΠΙΝΑΚΑΣ ΣΥΝΤΕΤΑΓΜΕΝΩΝ ΕΜΒΕΚΤΙΚΩΝ ΚΟΡΥΦΩΝ

Α/Α	X	Y	X	Y	
1	337778,87	4102685,05	11	337376,11	4102450,84
2	337840,70	4102677,37	12	337426,84	4102479,98
3	337922,89	4102704,76	13	337474,33	4102527,34
4	337993,90	4102684,59	14	337509,89	4102537,50
5	337841,70	4102645,64	15	337597,37	4102553,62
6	337744,74	4102606,88	16	337653,62	4102577,77
7	337699,68	4102533,19	17	337695,21	4102665,95
8	337615,43	4102385,40	18	337167,70	4102709,64
9	337547,73	4102320,97	19	337252,62	4102786,19
10	337460,61	4102364,00	20	337599,28	4102753,17




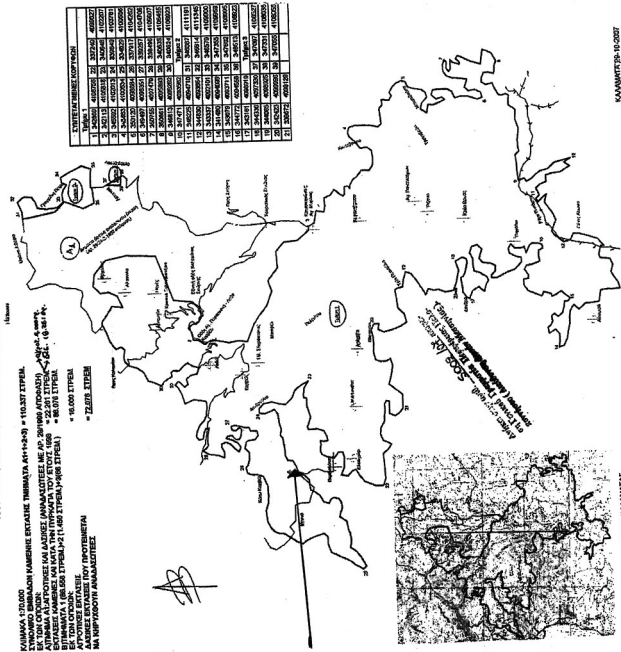
ΚΑΛΑΜΑΤΑ 21-11-2020
 Ο ΔΙΝΤΕΛΑΡΗΣ
 ΓΕΩΡΓΙΟΣ ΣΥΤΡΙΠΟΛΟΣ
 ΔΑΣΟΛΟΓΟΣ

ΚΑΛΑΜΑΤΑ 11-10-2020
 Ο ΔΑΣΕΡΧΗΣ
 ΣΠΥΡΟΣ ΚΑΤΣΠΟΛΑΣ
 ΔΑΣΟΛΟΓΟΣ

ΚΑΛΑΜΑΤΑ 10-12-2020
 Η ΣΥΝΤΑΚΤΡΙΑ
 ΑΝΝΑ ΣΤΡΗΜΠΛΙΟΥ
 ΔΑΣΟΛΟΓΟΣ

ΧΑΡΤΗΣ ΠΡΟΣΑΝΑΤΟΛΙΣΜΟΥ

ΤΟΠΟΓΡΑΦΙΚΟ ΔΙΑΓΡΑΜΜΑ
 ΕΚΤΑΣΗΣ ΜΕ ΣΤΟΙΧΕΙΑ Ε=1-2-3...-20-1 ΕΜΒΑΔΟΥ 64.335,42 Τ.μ.
 ΓΙΑ ΤΗΝ ΟΠΟΙΑ ΠΡΟΤΕΙΝΕΤΑΙ Η ΜΕΡΙΚΗ ΑΝΑΚΛΗΣΗ ΤΗΣ ΑΡ. 5002/20-11-2007
 ΑΠΟΦΑΣΗΣ ΑΝΑΔΑΣΙΣΤΕΑΣ Γ.Π.Π. (ΦΕΚ Δ', 649/6-12-2007)
 ΣΤΙΣ ΘΕΣΕΙΣ " Μούσγα, Βεζίτσα, Πατούδρομος κ.λ.π." ΤΗΣ Τ.Κ. ΕΛΛΙΟΧΩΡΙΟΥ
 ΤΟΥ ΔΗΜΟΥ ΚΑΛΑΜΑΤΑΣ Ν. ΜΕΣΣΗΝΙΑΣ



ΕΘΝΙΚΟ ΤΥΠΟΓΡΑΦΕΙΟ
 Για τεχνικούς λόγους στο σχεδιάγραμμα,
 από το ηλεκτρονικό αρχείο, έγινε
 σμίκρυνση κατά ποσοστό **55%**

ΦΕΚ ΕΚΔΑΞΕ ΓΙΑ ΤΗΝ ΟΠΟΙΑ
 ΠΡΟΤΕΙΝΕΤΑΙ Η ΜΕΡΙΚΗ ΑΝΑΚΛΗΣΗ
 ΤΗΣ ΑΠΟΦΑΣΕΩΣ

Η απόφαση αυτή να δημοσιευθεί στην Εφημερίδα της Κυβερνήσεως.

Πάτρα, 24 Φεβρουαρίου 2021

Ο Συντονιστής Αποκεντρωμένης Διοίκησης

ΝΙΚΟΛΑΟΣ ΠΑΠΑΘΕΟΔΩΡΟΥ

Αριθμ. 210619π.ε.

(2)

Κήρυξη ως αναδασωτέας, έκτασης εμβαδού 795.809,47 τ.μ., στη θέση "Άγιος Βλάσιος - Βαθύ" της Δημοτικής Κοινότητας Σοφικού του Δήμου Κορινθίων Περιφερειακής Ενότητας Κορινθίας, λόγω πυρκαγιάς.

Ο ΣΥΝΤΟΝΙΣΤΗΣ ΑΠΟΚΕΝΤΡΩΜΕΝΗΣ ΔΙΟΙΚΗΣΗΣ ΠΕΛΟΠΟΝΝΗΣΟΥ, ΔΥΤΙΚΗΣ ΕΛΛΑΔΑΣ ΚΑΙ ΙΟΝΙΟΥ

Έχοντας υπόψη:

1. Τις διατάξεις:

α) Της παρ. 1 άρθρου 24 και της παρ. 3 άρθρου 117 του Συντάγματος.

β) Του ν. 2503/1997 «Διοίκηση, οργάνωση, στελέχωση της Περιφέρειας, ρύθμιση θεμάτων για την Τοπική Αυτοδιοίκηση και άλλες διατάξεις» (Α' 107).

γ) Του ν. 3200/1955 «Περί διοικητικής αποκεντρώσεως» (Α' 97), όπως τροποποιήθηκε και συμπληρώθηκε με το ν.δ. 532/1970 (Α' 103).

δ) Των άρθρων 6 και 280 του ν. 3852/2010 «Νέα αρχιτεκτονική της Αυτοδιοίκησης και της Αποκεντρωμένης Διοίκησης - Πρόγραμμα Καλλικράτης» (Α' 87).

ε) Του π.δ. 139/2010 «Οργανισμός της Αποκεντρωμένης Διοίκησης Πελοποννήσου - Δυτικής Ελλάδας και Ιονίου» (Α' 232).

στ) Των άρθρων 28 και 28Α του ν. 4325/2015 «Εκδημοκρατισμός της Διοίκησης - Καταπολέμηση Γραφειοκρατίας και Ηλεκτρονική Διακυβέρνηση. Αποκατάσταση αδικιών και άλλες διατάξεις» (Α' 47), σχετικά με το διορισμό Συντονιστών στις Αποκεντρωμένες Διοικήσεις του Κράτους.

ζ) Της υπ' αρ. 15870/15.5.2017 απόφασης του Υπουργού Εσωτερικών (Υ.Ο.Δ.Δ. 250), περί διορισμού Συντονιστή στην Αποκεντρωμένη Διοίκηση Πελοποννήσου - Δυτικής Ελλάδας και Ιονίου.

η) Των διαταγών του Υπουργείου Γεωργίας υπ' αρ.: α) 160417/1180/8.7.1980 και β) 182447/3049/24.8.1980.

θ) Του ν. 998/1979 «Περί προστασίας των δασών και των δασικών εν γένει εκτάσεων της Χώρας» (Α' 289) και ιδίως τα άρθρα 38 και 41, σε συνδυασμό με την παρ. 1 άρθρου 3 του ιδίου νόμου.

ι) Του ν. 2612/1998 «Ανάθεση της Δασοπυρόσβεσης στο Πυροσβεστικό Σώμα και άλλες διατάξεις» (Α' 112).

2. Την υπ' αρ. 195379/30.10.2020 πρόταση του Δασαρχείου Κορίνθου, σύμφωνα με την οποία η αναφερόμενη στο θέμα έκταση με εμβαδόν 795.809,47 (επτακόσιες ενενήντα πέντε χιλιάδες, οχτακόσια εννέα τετρ. μέτρα και σαράντα επτά εκατοστά τετρ. μέτρου) τ.μ., όπως αποτυπώνεται στο από 30.10.2020 συνημμένο τοπογραφικό διάγραμμα κλίμακας 1:10.000, με τα στοιχεία 52, 53,101, 52 (ως τμήμα επιφάνειας 1), εφόσον πρώτα εξαιρέθηκε το τμήμα (2) που περιγράφεται με τα στοιχεία 1, 2, 3, 33, 34, 1 εμβαδού 8.667,44 τ.μ., το τμήμα (3) που περιγράφεται με τα στοιχεία 35, 36, 37, 46, 47, 35 εμβαδού 1.387,46 τ.μ., και το τμήμα (4) που περιγράφεται με τα στοιχεία 48, 49, 50, 53, 48 εμβαδού 998,67 τ.μ., που βρίσκονται εντός αυτής, καθότι την ημέρα της πυρκαγιάς αποτελούσαν μη δασική έκταση και οριοθετείται με τη χρήση συντεταγμένων στο Ε.Γ.Σ.Α. '87, καλυπτόταν από δάσος χαλεπίου πεύκης που καταστράφηκε από την πυρκαγιά, η οποία εκδηλώθηκε στις 4 Σεπτεμβρίου 2020 και συνεπώς επιβάλλεται η κήρυξη της ως αναδασωτέας, αποφασίζουμε:

Κηρύσσουμε ως αναδασωτέα την ιδιωτική έκταση εμβαδού 795.809,47 τ.μ., στη θέση "Άγιος Βλάσιος - Βαθύ" της Δημοτικής Κοινότητας Σοφικού του Δήμου Κορινθίων Περιφερειακής Ενότητας Κορινθίας, η οποία αποτελεί δάσος (παρ. 1 του άρθρου 3 του ν. 998/1979), αποτυπώνεται με τα στοιχεία 52, 53,101, 52 (ως τμήμα επιφάνειας 1), στο από 30.10.2020 συνημμένο τοπογραφικό διάγραμμα κλίμακας 1:10.000, εφόσον πρώτα εξαιρέθηκε το τμήμα (2) εμβαδού 8.667,44 τ.μ., το τμήμα (3) εμβαδού 1.387,46 τ.μ. και το τμήμα (4) εμβαδού 998,67 τ.μ., που βρίσκονται εντός αυτής, διότι την ημέρα της πυρκαγιάς αποτελούσαν μη δασική έκταση και οριοθετείται με τη χρήση συντεταγμένων στο Ε.Γ.Σ.Α. '87, κατά τμήμα επιφάνειας, ως εξής:

Τμήμα 1 (εξαιρούνται τα τμήματα 2, 3 και 4 που ευρίσκονται εντός αυτού)

Σημείο 52: X=420364.9 Y=4182876.6

» 53: X=420407.7 Y=4182847.6

» 54: X=420476.1 Y=4182804.6

» 55: X=420576.8 Y=4182861.3

» 56: X=420884.1 Y=4182906.0

» 57: X=421082.8 Y=4182943.8

» 58: X=421230.0 Y=4182984.6

» 59: X=421336.0 Y=4182940.4

» 60: X=421372.6 Y=4182868.0

» 61: X=421351.3 Y=4182648.7

» 62: X=421291.1 Y=4182508.9

» 63: X=421246.9 Y=4182462.5

» 64: X=421240.5 Y=4182452.1

» 65: X=421222.5 Y=4182446.4

» 66: X=421177.2 Y=4182431.2

» 67: X=421162.1 Y=4182432.0

» 68: X=421157.0 Y=4182444.2

» 69: X=421080.0 Y=4182418.5

- » 70: X=421062.9 Y=4182407.9
- » 71: X=421043.4 Y=4182404.1
- » 72: X=421038.5 Y=4182393.9
- » 73: X=420987.9 Y=4182382.0
- » 74: X=420980.3 Y=4182368.0
- » 75: X=420950.7 Y=4182347.4
- » 76: X=420802.2 Y=4182348.5
- » 77: X=420729.5 Y=4182366.9
- » 78: X=420718.4 Y=4182323.3
- » 79: X=420722.4 Y=4182310.5
- » 80: X=420610.8 Y=4182281.3
- » 81: X=420494.8 Y=4182277.3
- » 82: X=420439.6 Y=4182282.1
- » 83: X=420436.3 Y=4182301.6
- » 84: X=420403.8 Y=4182298.2
- » 85: X=420354.3 Y=4182323.4
- » 86: X=420242.9 Y=4182298.6
- » 87: X=420052.0 Y=4182356.9
- » 88: X=420004.8 Y=4182504.4
- » 89: X=419937.2 Y=4182547.6
- » 90: X=419864.8 Y=4182640.4
- » 91: X=419834.0 Y=4182682.8
- » 92: X=419821.1 Y=4182748.0
- » 93: X=419838.5 Y=4182812.8
- » 94: X=419857.2 Y=4182814.4
- » 95: X=419845.9 Y=4182847.9
- » 96: X=419821.4 Y=4182857.2
- » 97: X=419847.8 Y=4182896.3
- » 98: X=419906.3 Y=4182935.1
- » 99: X=420049.6 Y=4182949.2
- » 100: X=420176.6 Y=4182956.2
- » 101: X=420344.3 Y=4182903.0

Τμήμα 2

- Σημείο 1: X=420355.9 Y=4182655.8
- » 2: X=420351.1 Y=4182629.2
 - » 3: X=420352.8 Y=4182614.3
 - » 4: X=420334.0 Y=4182617.0
 - » 5: X=420318.0 Y=4182610.7
 - » 6: X=420304.7 Y=4182611.0
 - » 7: X=420296.5 Y=4182608.6
 - » 8: X=420295.4 Y=4182602.3
 - » 9: X=420304.3 Y=4182599.4
 - » 10: X=420333.1 Y=4182598.3
 - » 11: X=420361.9 Y=4182596.0
 - » 12: X=420368.6 Y=4182589.8
 - » 13: X=420402.5 Y=4182589.6
 - » 14: X=420412.4 Y=4182593.5
 - » 15: X=420424.1 Y=4182590.8
 - » 16: X=420427.7 Y=4182581.2
 - » 17: X=420435.6 Y=4182573.6
 - » 18: X=420453.1 Y=4182564.4
 - » 19: X=420463.9 Y=4182575.3
 - » 20: X=420468.3 Y=4182586.6
 - » 21: X=420467.2 Y=4182592.7

- » 22: X=420451.6 Y=4182599.4
- » 23: X=420448.8 Y=4182607.9
- » 24: X=420448.6 Y=4182622.2
- » 25: X=420458.3 Y=4182620.4
- » 26: X=420459.3 Y=4182613.2
- » 27: X=420466.9 Y=4182615.7
- » 28: X=420458.5 Y=4182639.2
- » 29: X=420457.8 Y=4182650.2
- » 30: X=420423.6 Y=4182648.2
- » 31: X=420424.0 Y=4182670.7
- » 32: X=420393.1 Y=4182667.5
- » 33: X=420386.7 Y=4182657.1
- » 34: X=420358.7 Y=4182661.8

Τμήμα 3

- Σημείο 35: X=420397.2 Y=4182768.6
- » 36: X=420386.1 Y=4182763.6
 - » 37: X=420369.3 Y=4182755.8
 - » 38: X=420367.9 Y=4182740.1
 - » 39: X=420371.6 Y=4182731.8
 - » 40: X=420382.6 Y=4182733.7
 - » 41: X=420394.8 Y=4182742.7
 - » 42: X=420407.6 Y=4182745.4
 - » 43: X=420426.0 Y=4182741.0
 - » 44: X=420415.1 Y=4182753.2
 - » 45: X=420412.9 Y=4182767.9
 - » 46: X=420399.3 Y=4182787.8
 - » 47: X=420395.0 Y=4182780.7

Τμήμα 4

- Σημείο 48: X=420387.2 Y=4182843.9
- » 49: X=420376.2 Y=4182856.6
 - » 50: X=420338.0 Y=4182856.0
 - » 51: X=420333.4 Y=4182867.2
 - » 52: X=420364.9 Y=4182876.6
 - » 53: X=420407.7 Y=4182847.6

και συνορεύει:

ΒΟΡΕΙΑ: Με δάσος.

ΝΟΤΙΑ: Με δάσος και μη δασική έκταση.

ΑΝΑΤΟΛΙΚΑ: Με δάσος.

ΔΥΤΙΚΑ: Με δάσος και μη δασική έκταση,

όπως φαίνεται και στο ως άνω τοπογραφικό διάγραμμα, που συντάξε ο δασολόγος του Δασαρχείου Κορίνθου Ιωάννης Ηλιού και θεώρησε ο δασάρχης, με σκοπό την επανεγκατάσταση με φυσική ή τεχνητή αναγέννηση της δασικής βλάστησης που καταστράφηκε από την πυρκαγιά.

Από τις διατάξεις της απόφασης αυτής δεν προκαλείται δαπάνη σε βάρος του κρατικού προϋπολογισμού.

Κατά της παρούσας απόφασης, σύμφωνα με την παρ. 1 άρθρου 47 του ν. 3900/2010, όπως τροποποιήσε το άρθρο 1 του ν. 702/1977, επιτρέπεται προσφυγή από οποιονδήποτε έχει έννομο συμφέρον, ενώπιον του (αρμόδιου) τριμελούς Διοικητικού Εφετείου, εντός (60) εξήντα ημερών από την επομένη της δημοσίευσής της.

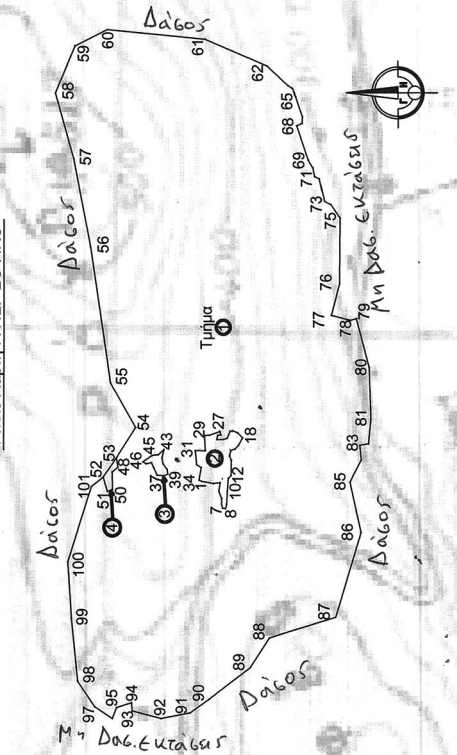
ΤΟΠΟΓΡΑΦΙΚΟ ΔΙΑΓΡΑΜΜΑ

Ιδιωτικού Δάσους, στη θέση "Άγιος Βλάσσιος-Βαθύ", Τ.Κ. Σοφικού, Δήμου Κορινθίων, το οποίο κήκη κατά την δασική πυρκαγιά στις 4-9-2020 και το οποίο προτείνεται να κηρυχθεί αναδασωτέο.

Ανήκει στο αριθ. 195379 130-10-2020 έγγραφο του Δασαρχείου Κορίνθου

Κλίμ. 1/10000

Φύλλο Χάρτη Γ.Υ.Σ. "ΣΟΦΙΚΟ"



Πίνακας Συντεταγμένων κορυφών Τμήμ. 1
Από αυτό εξαρτώνται τα Τμ. 2, 3 και 4
Εμβαδόν Ε1=795.809,47 τ.μ. (εκτός Τμ. 2, 3 και 4)

Πίνακας Συντεταγμένων κορυφών Τμήμ. 1		Πίνακας Συντεταγμένων Τμήμ. 2		Πίνακας Συντεταγμένων Τμήμ. 3		Πίνακας Συντεταγμένων Τμήμ. 4	
α	β	α	β	α	β	α	β
52	420384,9	4182976,6	52	53	51,75	---	---
53	420407,7	4182947,6	53	54	51,75	---	---
54	420576,8	4182904,6	54	55	54,5	80,79	---
55	420576,8	4182961,3	55	56	55	115,59	---
56	420984,1	4182906,0	56	57	57	202,35	---
57	421082,8	4182933,8	57	58	57	202,35	---
58	421230,0	4182964,6	58	59	57	152,70	---
59	421338,0	4182940,4	59	60	58	174,61	---
60	421338,0	4182940,4	60	61	58	174,61	---
61	421351,3	4182968,9	61	62	59	201,31	---
62	421291,1	4182958,9	62	63	62	162,27	---
63	421248,9	4182482,5	63	64	63	84,07	---
64	421240,5	4182452,1	64	65	64	12,18	---
65	421223,5	4182446,4	65	66	65	18,88	---
66	421172,2	4182431,2	66	67	66	47,79	---
67	421162,1	4182432,0	67	68	67	15,05	---
68	421157,0	4182444,2	68	69	68	13,24	---
69	421080,0	4182418,5	69	70	70	20,15	---
70	421062,9	4182407,9	70	71	71	19,84	---
71	421043,4	4182404,1	71	72	71	11,27	---
72	421038,5	4182393,9	72	73	72	11,27	---
73	420987,9	4182382,0	73	74	73	51,96	---
74	420980,3	4182388,0	74	75	74	15,97	---
75	420950,7	4182374,4	75	76	75	36,09	---
76	420902,2	4182388,5	76	77	76	148,55	---
77	420718,4	4182353,3	77	78	77	45,01	---
78	420718,4	4182353,3	78	79	78	115,33	---
79	420651,0	4182213,3	79	80	81	116,03	---
80	420648,8	4182217,3	80	81	82	55,41	---
81	420438,6	4182202,1	81	82	83	19,76	---
82	420438,6	4182202,1	82	83	84	32,58	---
83	420403,8	4182208,2	83	84	85	55,58	---
84	420354,3	4182232,4	84	85	86	114,15	---
85	420242,9	4182298,6	85	86	87	199,62	---
86	420052,0	4182356,9	86	87	88	154,87	---
87	420004,8	4182504,4	87	88	89	80,21	---
88	419937,2	4182547,6	88	89	90	117,75	---
89	419864,8	4182640,4	89	90	91	127,75	---
90	419864,8	4182640,4	90	91	92	66,43	---
91	419834,0	4182682,8	91	92	93	67,17	---
92	419821,1	4182748,0	92	93	94	18,73	---
93	419838,5	4182812,8	93	94	95	35,41	---
94	419857,2	4182814,4	94	95	96	26,19	---
95	419845,9	4182877,9	95	96	97	47,17	---
96	419821,4	4182877,2	96	97	98	89,18	---
97	419877,8	4182898,3	97	98	99	143,08	---
98	419863,3	4182949,2	98	99	100	127,25	---
99	420176,8	4182966,2	99	100	101	175,94	---
100	420334,3	4182903,0	100	101	102	33,43	---
101	420334,3	4182903,0	101	102	103	33,43	---
102	420384,9	4182876,6	102	103	104	1,60	---

Υπόμνημα
 Το τμήμα που προτείνεται να κηρυχθεί αναδασωτέο είναι το τμήμα 1 υπό στοιχεία περιμέτρου 52,53.....101,52 και εμβαδόν Ε1=795.809,47 τ.μ. από το οποίο έχουν εξαιρεθεί τα εντός της περιμέτρου της καμένης έκτασης, εσωτερικά τμήματα 2, 3 και 4 όπως αυτά περιγράφονται και τα οποία κατά την πυρκαγιά αποτελούσαν μη δασική έκταση.

Πάτρα 11/4/2021
 Κόρινθος 11/4/2021
 Κόρινθος 20/10/20
 Κόρινθος 20/10/20
 Ο Δ/ντης Δασών
 Παναγ. Καλλιμής
 Δασολόγος με Α. Β.
 Ο ΣΥΝΤΑΚΤΗΣ
 Ιωάννης Ηλιού
 Δασολόγος με Α. Β.

Ανήκει στην αριθμ. 210619η.ε. 14-2-2021 ομόφωνη της Δίαιτης Δασών Ν. Κορινθίας.

ΕΘΝΙΚΟ ΤΥΠΟΓΡΑΦΕΙΟ
 Για τεχνικούς λόγους στο σχεδιάγραμμα, από το ηλεκτρονικό αρχείο, έγινε σμίκρυνση κατά ποσοστό **59%**

Η απόφαση αυτή να δημοσιευθεί στην Εφημερίδα της Κυβερνήσεως.

Πάτρα, 4 Φεβρουαρίου 2021

Ο Συντονιστής Αποκεντρωμένης Διοίκησης

ΝΙΚΟΛΑΟΣ ΠΑΠΑΘΕΟΔΩΡΟΥ

Αριθμ. 112928

(3)

Απόρριψη πρότασης τροποποίησης του εγκεκριμένου ρυμοτομικού σχεδίου στα Ο.Τ. Γ1243 και 112 της περιοχής «Νεάπολη» του Δήμου Αχαρνών.

Ο ΕΝΤΕΤΑΛΜΕΝΟΣ ΠΕΡΙΦΕΡΕΙΑΚΟΣ
ΣΥΜΒΟΥΛΟΣ ΑΤΤΙΚΗΣ

Έχοντας υπόψη:

1. Τον ν. 3852/2010 «Νέα Αρχιτεκτονική της Αυτοδιοίκησης και της Αποκεντρωμένης Διοίκησης - Πρόγραμμα Καλλικράτης» (Α' 87).

2. Το π.δ. 145/2010 «Οργανισμός Περιφέρειας Αττικής» (Α' 238), όπως τροποποιήθηκε με τις υπ' αρ. 44403/2011 (Β' 2494 και Β' 2822), 109290/39629/23-12-2016 (Β' 4251), 66313/24553/25-08-2017 (Β' 3051) και 37419/13479/08-05-2018 (Β' 1661) αποφάσεις.

3. Την υπ' αρ. 505910/4-9-2019 απόφαση του Περιφερειάρχη Αττικής, για «Ανάθεση - Μεταβίβαση αρμοδιοτήτων σε Αντιπεριφερειάρχες και σε Περιφερειακούς Συμβούλους της Περιφέρειας Αττικής» (Β' 3411).

4. Το άρθρο 44 του ν. 3979/2011 «Για την ηλεκτρονική διακυβέρνηση και λοιπές διατάξεις» (Δ' 138) και τον ν. 3469/2006 «Εθνικό Τυπογραφείο, Εφημερίς της Κυβερνήσεως και λοιπές διατάξεις» (Α' 131) και ιδίως τα άρθρα 5, 6 και 7 (παρ. 5β).

5. Το από 17-7-1923 ν.δ. (Α' 228) και ιδίως τα άρθρα 1, 3, 7, 9 και 70.

6. Τον ν. 1337/1983 (Α' 33).

7. Του Κώδικα Βασικής Πολεοδομικής Νομοθεσίας (Δ' 580/1999) και ιδίως τα άρθρα 152, 154 και 160.

8. Το άρθρο 90 του Κώδικα Νομοθεσίας για την Κυβέρνηση και τα κυβερνητικά όργανα, που κυρώθηκε με το π.δ. 63/2005 (Α' 98), το οποίο διατηρήθηκε σε ισχύ με την παρ. 22 του άρθρου 119 του ν. 4622/2019 (Α' 133).

9. Τα άρθρα 20 και 21 του ν. 4495/2017 (Α' 167), σχετικά με τη λειτουργία των ΣΥ.ΠΟ.Θ.Α. και τις υπ' αρ. 16424/862/24-2-2020 (ΥΟΔΔ 190) και 30763/1629/1-6-2020 (ΥΟΔΔ 432) αποφάσεις του Συντονιστή της Αποκεντρωμένης Διοίκησης Αττικής, περί συγκρότησης των ΣΥ.ΠΟ.Θ.Α.

10. Το από 28/6/1986 π.δ. «Έγκριση πολεοδομικής μελέτης της περιοχής "Νεάπολη" του Δήμου Αχαρνών» (Δ' 724).

11. Την υπό στοιχεία 30731/Τ- 2298/15-11-1990 απόφαση του Νομάρχη Ανατολικής Αττικής περί κύρωσης της πράξης εφαρμογής της πολεοδομικής μελέτης της περιοχής «Νεάπολη» του Δήμου Αχαρνών.

12. Το Γενικό Πολεοδομικό Σχέδιο (Γ.Π.Σ.) του Δήμου Αχαρνών (Α.Α.Π. 93/2009).

13. Τις υπ' αρ. 10/2019 και 104/2020 αποφάσεις του Δημοτικού Συμβουλίου του Δήμου Αχαρνών.

14. Την υπό στοιχεία ΤΤ. 680849/31-10-2019 εισήγηση του Τμήματος Πολεοδομικών Θεμάτων και Εφαρμογών της Διεύθυνσης Χωρικού Σχεδιασμού της Περιφέρειας Αττικής προς το ΣΥ.ΠΟ.Θ.Α. Περιφερειακής Ενότητας Ανατολικής Αττικής.

15. Την από 17-7-2020 γνωμοδότηση του ΣΥ.ΠΟ.Θ.Α.- Α' Περιφερειακής Ενότητας Ανατολικής Αττικής (συνεδρίαση 1η- θέμα 2ο).

16. Τα νόμιμα δικαιολογητικά που περιέχονται στο φάκελο τροποποίησης σχεδίου

και επειδή:

1. Ο Δήμος Αχαρνών, με την υπ' αρ. 10/2019 απόφαση του Δημοτικού Συμβουλίου του, αποφάσισε κατά πλειοψηφία «Την τροποποίηση του εγκεκριμένου ρυμοτομικού σχεδίου για την ιδιοκτησία με Κ.Α. 15.09.01 που βρίσκεται στο Ο.Τ. Γ1243 και ΟΤ112 της Π.Ε. Νεάπολη (υπόθεση Διονυσόπουλου)...», σύμφωνα με το συνοδύον αυτή από Απριλίου 2017 τοπογραφικό διάγραμμα του τοπογράφου μηχανικού Π. Κατσώλη.

2. Με την υπό στοιχεία ΤΤ. 680849/31-10-2019 εισήγηση της προς το αρμόδιο Συμβούλιο Πολεοδομικών Θεμάτων και Αμφισβητήσεων (ΣΥ.ΠΟ.Θ.Α.), η Διεύθυνση Χωρικού Σχεδιασμού (Τμήμα Πολεοδομικών Θεμάτων και Εφαρμογών) εισηγήθηκε την απόρριψη της πρότασης τροποποίησης του εγκεκριμένου ρυμοτομικού σχεδίου στα Ο.Τ. Γ1243 και 112 της Π.Ε. «Νεάπολη» του Δήμου Αχαρνών, όπως αυτή απεικονίζεται στο από Απριλίου 2017 τοπογραφικό διάγραμμα του τοπογράφου μηχανικού Π. Κατσώλη, διότι από τη μελέτη των στοιχείων του φακέλου διαπιστώθηκε ότι:

- δεν τεκμηριώνεται η ύπαρξη πολεοδομικών αναγκών που χρήζουν θεραπείας, μέσω της συγκεκριμένης πρότασης τροποποίησης του εγκεκριμένου ρυμοτομικού σχεδίου και

- η πλήρως ρυμοτομούμενη αρχική ιδιοκτησία του Ι. Διονυσόπουλου έχει αποκατασταθεί σε νέο οικόπεδο.

3. Το Συμβούλιο Πολεοδομικών Θεμάτων και Αμφισβητήσεων (ΣΥ.ΠΟ.Θ.Α.-Α') Περιφερειακής Ενότητας Ανατολικής Αττικής, γνωμοδότησε ομόφωνα (2ο θέμα, πρακτικό αριθμ.1 της από 17-7- 2020 συνεδρίασης), σύμφωνα με την εισήγηση της Διεύθυνσης Χωρικού Σχεδιασμού της Περιφέρειας Αττικής.

4. Με την παρούσα δεν επιβαρύνεται ο προϋπολογισμός του Δήμου Αχαρνών ούτε ο κρατικός προϋπολογισμός.

5. Η παρούσα πρόταση τροποποίησης είναι εντοπισμένη, τα προαναφερόμενα οικοδομικά τετράγωνα δεν ευρίσκονται επί του Βασικού Οδικού Δικτύου, ούτε εντός 500 μ. από την ακτή, ούτε είναι πλησίον αρχαιολογικής ή προστατευόμενης περιοχής και επομένως η έγκρισή της εμπίπτει στις αρμοδιότητες του Περιφερειάρχη Αττικής, σύμφωνα με την παρ. ΙΙ ΣΤ.39 του άρθρου 186 του ν. 3852/2010 (Α' 87), αποφασίζουμε:

Την απόρριψη της πρότασης τροποποίησης του εγκριμένου ρυμοτομικού σχεδίου στα Ο.Τ. Γ1243 και 112 της περιοχής «Νεάπολη» του Δήμου Αχαρνών.

Η ισχύς της παρούσας απόφασης αρχίζει από την ημερομηνία δημοσίευσής της στην Εφημερίδα της Κυβερνήσεως.

Επιτρέπεται η υποβολή προσφυγής κατά της απόφασης αυτής, στο Γενικό Γραμματέα της Αποκεντρωμένης Διοίκησης Αττικής, μέχρι συστάσεως της αυτοτελούς εποπτείας ΟΤΑ (Ελεγκτής Νομιμότητας) μόνο για πα-

ράβαση του νόμου, σύμφωνα με το άρθρο 227 του ν. 3852/2010 (Α' 87) και σε προθεσμία δεκαπέντε (15) ημερών, από την δημοσίευσή της στην Εφημερίδα της Κυβερνήσεως.

Η απόφαση αυτή να δημοσιευθεί στην Εφημερίδα της Κυβερνήσεως.

Αθήνα, 10 Φεβρουαρίου 2021

Ο Εντεταλμένος Περιφερειακός Σύμβουλος

ΑΘΑΝΑΣΙΟΣ ΚΑΤΣΙΓΙΑΝΝΗΣ