



# ΕΦΗΜΕΡΙΔΑ ΤΗΣ ΚΥΒΕΡΝΗΣΕΩΣ ΤΗΣ ΕΛΛΗΝΙΚΗΣ ΔΗΜΟΚΡΑΤΙΑΣ

23 Μαρτίου 2021

ΤΕΥΧΟΣ ΤΕΤΑΡΤΟ

Αρ. Φύλλου 138

## ΠΕΡΙΕΧΟΜΕΝΑ

### ΑΠΟΦΑΣΕΙΣ

- 1 Μερική ανάκληση της υπ' αρ. 102293/13-9-1934 απόφασης του Υπουργού Γεωργίας (Β' 133), περί κήρυξης έκτασης ως αναδασωτέας, εμβαδού 153,44 τ.μ., που βρίσκεται στη θέση «Βαρκουλάκια», Τ.Κ. Ελεκίστρας, ΔΕ Πατρών, Δ. Πατρέων, ΠΕ Αχαΐας.
- 2 Τροποποίηση ρυμοτομικού σχεδίου περιοχής "Μπαθαρίστρα - Δέλτα" του Δήμου Κορινθίων, στο ΟΤ 804, με αυτοδίκαιη άρση απαλλοτρίωσης.

### ΑΠΟΦΑΣΕΙΣ

Αριθμ. 39717 (1)

**Μερική ανάκληση της υπ' αρ. 102293/13-9-1934 απόφασης του Υπουργού Γεωργίας (Β' 133), περί κήρυξης έκτασης ως αναδασωτέας, εμβαδού 153,44 τ.μ., που βρίσκεται στη θέση «Βαρκουλάκια», Τ.Κ. Ελεκίστρας, ΔΕ Πατρών, Δ. Πατρέων, ΠΕ Αχαΐας.**

Ο ΣΥΝΤΟΝΙΣΤΗΣ ΑΠΟΚΕΝΤΡΩΜΕΝΗΣ ΔΙΟΙΚΗΣΗΣ ΠΕΛΟΠΟΝΝΗΣΟΥ, ΔΥΤΙΚΗΣ ΕΛΛΑΔΑΣ ΚΑΙ ΙΟΝΙΟΥ

Έχοντας υπόψη:

1. Την παρ. 1 του άρθρου 24 και την παρ. 3 του άρθρου 117 του Συντάγματος.
2. Το άρθρο 280 του ν. 3852/2010 «Νέα Αρχιτεκτονική της Αυτοδιοίκησης και της Αποκεντρωμένης Διοίκησης - Πρόγραμμα Καλλικράτης» (Α' 87).
3. Το π.δ. 139/2010 «Οργανισμός της Αποκεντρωμένης Διοίκησης Πελοποννήσου, Δυτικής Ελλάδας και Ιονίου» (Α' 232).
4. Τα άρθρα 28 και 28Α του ν. 4325/2015 «Εκδημοκρατισμός της Διοίκησης - Καταπολέμηση Γραφειοκρατίας και Ηλεκτρονική Διακυβέρνηση. Αποκατάσταση αδικιών και άλλες διατάξεις» (Α' 47).
5. Την υπ' αρ. 15870/15-5-2017 υπουργική απόφαση του Υπουργού Εσωτερικών, περί διορισμού του Νικολάου Παπαθεοδώρου του Αγγελάκη ως Συντονιστή Αποκεντρωμένης Διοίκησης Πελοποννήσου, Δυτικής Ελλάδας και Ιονίου (Υ.Ο.Δ.Δ. 250).

6. Την υπ' αρ. 141194/4-7-2017 απόφαση του Συντονιστή Αποκεντρωμένης Διοίκησης Πελοποννήσου, Δυτικής Ελλάδας και Ιονίου (Β' 2262).

7. Την παρ. 4 του άρθρου 44 του ν. 998/1979, που προστέθηκε με την παρ. 3 του άρθρου 36 του ν. 3698/2008, όπως αντικαταστάθηκε με την παρ. 3 του άρθρου 35 του ν. 4280/2014.

8. Τις διαταγές του Υπουργείου Γεωργίας υπ' αρ.: α) 160417/1180/9-7-1980 «Οδηγίες για τις αναδασωτέες εκτάσεις», β) 97870/2248/7-5-2009 εγκύκλιο ΥΠ.Α.Α.Τ./Τμ. Αλλαγής Χρήσης «Οδηγίες για την εφαρμογή του άρθρου 36 του ν. 3698/2008» και την υπ' αρ. 158/1978 γνωμοδότηση του Νομικού Συμβουλίου του Κράτους.

9. Την υπ' αρ. 102293/13-9-1934 απόφαση του Υπουργού Γεωργίας, περί κήρυξης έκτασης ως αναδασωτέας, εμβαδού 80.000 στρεμμάτων της περιοχής λεκανών συγκεντρώσεως των χειμάρρων Γλαύκου, Ελεκίστρας και Ρωμανού, Ν. Αχαΐας (Β' 133).

10. Την υπ' αρ. 13794/26-1-2021 βεβαίωση της Διεύθυνσης Δασών Αχαΐας «Ενημέρωση χαρακτήρα έκτασης».

11. Την υπ' αρ. 19964/4-2-2021 αναφορά - θετική πρόταση του Δασαρχείου Πατρών, αποφασίζουμε:

Ανακαλούμε μερικώς την υπ' αρ. 102293/13-9-1934 απόφαση του Υπουργού Γεωργίας (Β' 133), περί κήρυξης έκτασης ως αναδασωτέας, εμβαδού 153,44 τ.μ., που βρίσκεται στη θέση «Βαρκουλάκια», Τ.Κ. Ελεκίστρας, ΔΕ Πατρών, Δ. Πατρέων, ΠΕ Αχαΐας, η οποία κατά πλάνη περί τα πραγματικά περιστατικά συμπεριελήφθη στην έκταση των 80.000 στρεμμάτων. Η έκταση αυτή των 153,44 τ.μ. αποτελείται από τα σημεία 1-2-3-4-5-6-7-8-9-1, όπως αυτά απεικονίζονται στο συνημμένο διάγραμμα που συνοδεύει την παρούσα, κλίμακας 1:200 και έχει όρια:

Βόρεια: Με αναδασωτέα έκταση σύμφωνα με την υπ' αρ. 102293/13-09-1934 απόφαση

Νότια: Με αναδασωτέα έκταση σύμφωνα με την υπ' αρ. 102293/13-09-1934 απόφαση

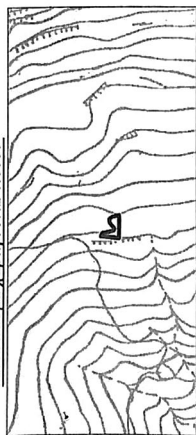
Ανατολικά: αναδασωτέα έκταση σύμφωνα με την υπ' αρ. 102293/13-09-1934 απόφαση

Δυτικά: Με αναδασωτέα έκταση σύμφωνα με την υπ' αρ. 102293/13-09-1934 απόφαση

Κατά τα λοιπά ισχύει η υπ' αρ. 102293/13-09-1934 απόφαση (Β' 133).

Από τις διατάξεις της απόφασης αυτής δεν προκαλείται δαπάνη σε βάρος του κρατικού προϋπολογισμού.

Απόσπασμα χάρτη Γ.Υ.Σ 1:5000




ΣΥΝΤΕΤΑΓΜΕΝΕΣ ΚΟΡΥΦΩΝ ΣΕ ΕΓΣ&E

1	309387.23	4232844.58
2	309389.23	4232834.95
3	309390.98	4232834.20
4	309396.23	4232838.58
5	309398.99	4232839.08
6	309401.36	4232835.83
7	309402.11	4232830.27
8	309382.97	4232830.41
9	309384.51	4232846.14
1	309387.23	4232844.58

Ανήκει στην αριθ. 39717/2021 απόφαση Συντονιστή ΑΔΠΔΕ&I

**ΤΟΠΟΓΡΑΦΙΚΟ ΔΙΑΓΡΑΜΜΑ**

Έκτασης εμβαδού 153,44 τμ με στοιχεία (1,2,3,.....,8,9,1) στη θέση " Βαρκουλάκια " Τ.Κ Ελεκίστρας, Δήμου Πατρέων για την οποία ανακαλείται μερικώς η αριθμ.102293\_1934 απόφαση Υπουργού Γεωργίας



**ΕΘΝΙΚΟ ΤΥΠΟΓΡΑΦΕΙΟ**  
 Για τεχνικούς λόγους στο σχεδιάγραμμα, από το ηλεκτρονικό αρχείο, έγινε σμίκρυνση κατά ποσοστό **79%**

ΟΙ ΣΥΝΤΑΚΤΕΣ

Πάτρα 03-02-2021

Κωνίνοσ Δημόπουλοσ  
 Γεωτεχνικόσ-Δασοφύλοκασ  
 Κωνίνοσ Κεραίοσ  
 Δασοπόνοσ

ΑΝ {Η αριθμ.102293\_1934 απόφαση} - ΑΑ

Κλίμακα 1:200



ΝΙΚΟΛΑΟΣ ΠΑΠΑΘΕΟΔΩΡΟΥ



Σταύροσ Βαρβατοσούλοσ  
 Δασολόγοσ

Η απόφαση αυτή να δημοσιευθεί στην Εφημερίδα της Κυβερνήσεως

Πάτρα, 4 Μαρτίου 2021

Ο Συντονιστής Αποκεντρωμένης Διοίκησης

ΝΙΚΟΛΑΟΣ ΠΑΠΑΘΕΟΔΩΡΟΥ

Αριθμ. 292466/5889/2020 (2)

**Τροποποίηση ρυμοτομικού σχεδίου περιοχής “Μπαθαρίστρα - Δέλτα” του Δήμου Κορινθίων, στο ΟΤ 804, με αυτοδίκαιη άρση απαλλοτρίωσης.**

Ο ΠΕΡΙΦΕΡΕΙΑΡΧΗΣ ΠΕΛΟΠΟΝΝΗΣΟΥ

Έχοντας υπόψη:

1. Το άρθρο 186 του ν. 3852/2010 «Νέα αρχιτεκτονική της Αυτοδιοίκησης και της αποκεντρωμένης Διοίκησης - Πρόγραμμα Καλλικράτης» (Α' 87).

2. Το π.δ. 131/2010 «Οργανισμός της Περιφέρειας Πελοποννήσου» (Α' 224).

3. Το ν.δ. της 17-7-1923 (Α' 228).

4. Τον ν. 1337/1983 (Α' 33).

5. Το άρθρο 10 του ν. 3044/2002 (Α' 197).

6. Τα άρθρα 18 και 19 του διατάγματος της 3-4-1929 «περί ΓΟΚ», διατηρηθέντων εν ισχύ.

7. Την υπ' αρ. 1/61 εγκύκλιο, καθώς και το τεύχος του ΥΠΕΧΩΔΕ εγκύκλιος 55/13-6-1988 «Οδηγίες και προδιαγραφές για τροποποιήσεις και επεκτάσεις σχεδίων πόλεως».

8. Την υπ' αρ. 29454/18/03 εγκύκλιο «Αρμοδιότητες Πολεοδομικού Σχεδιασμού», όπως και την υπ' αρ. 18894/6/06 εγκύκλιο «Άσκηση αρμοδιοτήτων Πολεοδομικού Σχεδιασμού».

9. Τις διατάξεις του Κώδικα Βασικής Πολεοδομικής Νομοθεσίας (Δ' 580/1999) και ειδικότερα τα άρθρα 152, 154 και 160.

10. Τον ν. 4067/2012 «Νέος Οικοδομικός Κανονισμός» (Α' 79) και ιδίως το άρθρο 32, όπως είχε τροποποιηθεί με την παρ. 2 του άρθρου 3 του ν. 4315/2014 (Α' 269).

11. Το ν. 4759/2020 (Α' 245) και ιδίως τα άρθρα 87 έως 93.

12. Την υπ' αρ. 2154/5-8-2003 απόφαση του Γενικού Γραμματέα Περιφέρειας Πελοποννήσου, περί έγκρισης της πολεοδομικής μελέτης επέκτασης σχεδίου πόλης Κορίνθου στην περιοχή “Μπαθαρίστρα - Δέλτα” του Δήμου Κορινθίων (Δ' 1251).

13. Την υπ' αρ. 19379/1207/16-5-2013 απόφαση του Γενικού Γραμματέα Αποκεντρωμένης Διοίκησης Πελοποννήσου, Δυτικής Ελλάδας και Ιονίου, περί έγκρισης Γενικού Πολεοδομικού Σχεδίου της Δημοτικής Ενότητας (πρώην Δήμου) Κορινθίων του Δήμου Κορινθίων της Περιφερειακής Ενότητας Κορινθίας (ΑΑΠ 255).

14. Την πράξη εφαρμογής της Πολεοδομικής Μελέτης που κυρώθηκε με την υπ' αρ. 3920/15-5-2009 απόφαση του Νομάρχη Κορινθίας και μεταγράφηκε στον τόμο 563

με αριθμό 493 στις 15-3-2010 στο Α' υποθηκοφυλακείο Κορίνθου.

15. Την από 16-4-2018 αίτηση για άρση ρυμοτομικής απαλλοτρίωσης των Τσαβαλιά Γεωργία και Τσαβαλιά Ιωάννα συνοδευόμενη από το σχετικό φάκελο.

16. Την υπ' αρ. 8613/735/8-3-2019 βεβαίωση της υπηρεσίας Πολεοδομικών Εφαρμογών και Μελετών του Τμήματος Πολεοδομίας της Διεύθυνσης Τεχνικών Υπηρεσιών και Πολεοδομίας του Δήμου Κορινθίων.

17. Την υπ' αρ. 15019/1754/7-5-2018 εισήγηση του Τμήματος Πολεοδομίας της Διεύθυνσης Τεχνικών Υπηρεσιών και Πολεοδομίας του Δήμου Κορινθίας.

18. Την υπ' αρ. 5/30/26-6-2018 απόφαση της Επιτροπής Ποιότητας Ζωής.

19. Την υπ' αρ. 12/296/2-7-2018 απόφαση του Δ.Σ. Κορινθίων.

20. Την υπ' αρ. 35795/3956/17-10-2018 ανακοίνωση - πρόσκληση του Δήμου Κορινθίων προς τους ενδιαφερόμενους να λάβουν γνώση της υπ' αρ. 12/296/2018 απόφασης του Δημοτικού Συμβουλίου Κορινθίων και του σχετικού τοπογραφικού διαγράμματος, η οποία δημοσιεύθηκε: α) στην εφημερίδα «ΚΟΡΙΝΘΙΑΚΗ ΗΜΕΡΑ» στις 1 και 2 Νοεμβρίου 2018, β) στην εφημερίδα «ΚΟΡΙΝΘΙΑΚΗ» στις 3-4 και 10-11 Νοεμβρίου 2018, καθώς και στην ιστοσελίδα του Δήμου και τοιχοκολλήθηκε στον πίνακα ανακοινώσεων του Δήμου.

21. Το υπ' αρ. 35782/3955/17-10-2018 έγγραφο της υπηρεσίας Πολεοδομικών Εφαρμογών και Μελετών του Τμήματος Πολεοδομίας της Διεύθυνσης Τεχνικών Υπηρεσιών και Πολεοδομίας του Δήμου Κορινθίων, με το οποίο γνωστοποιήθηκε η τροποποίηση στους εμπλεκόμενους ιδιοκτήτες και τα αποδεικτικά επίδοσης στους εμπλεκόμενους ιδιοκτήτες.

22. Το υπ' αρ. 14163/1147/19-4-2019 έγγραφο της Διεύθυνσης Τεχνικών Υπηρεσιών και Πολεοδομίας του Δήμου Κορινθίων.

23. Το υπ' αρ. 14226/1052/27-5-2020 έγγραφο της Διεύθυνσης Τεχνικών Υπηρεσιών και Πολεοδομίας του Δήμου Κορινθίων.

24. Την υπ' αρ. 122738/2266/2019/27-5-2020 εισήγηση της Προϊσταμένης Τμήματος Χωρικού Σχεδιασμού προς το ΣΥΠΟΘΑ Α' Π.Ε. Κορινθίας, η οποία διαβιβάστηκε με συνημμένο σχετικό φάκελο με το υπ' αρ. 115622/2306/29-5-2020 έγγραφο του Τμήματος Χωρικού Σχεδιασμού της Διεύθυνσης Περιβάλλοντος και Χωρικού Σχεδιασμού της Περιφέρειας Πελοποννήσου.

25. Την υπ' αρ. 07/2020 γνωμοδότηση από το πρακτικό της 17-7-2020 του ΣΥ.ΠΟ.Θ.Α. Π.Ε. Κορινθίας, η οποία διαβιβάστηκε με το υπ' αρ. 32/13-10-2020 έγγραφο του ΣΥ.ΠΟ.Θ.Α. Π.Ε. Κορινθίας.

Και επειδή: Α). Εάν και η υπηρεσία καταρχήν διαφωνεί με τις τροποποιήσεις που επιφέρουν μειώσεις των κοινόχρηστων χώρων, στη συγκεκριμένη περίπτωση, επειδή η τροποποίηση αφορά αυτοδίκαιη άρση ρυμοτομικής απαλλοτρίωσης στην ιδιοκτησία με ΚΑΕΚ 280555803009 στο ΟΤ 804 του ρυμοτομικού σχεδίου Κορίνθου στην

περιοχή Μπαθαρίστρα - Δέλτα, σε συνέχεια της υπ' αρ. 8613/735/8-3-2019 βεβαίωσης του Δήμου Κορινθίων - είναι υποχρεωμένη να προωθήσει την διαδικασία κατ' εφαρμογή του ν. 4759/2020 (Α' 245) (άρθρα 88 και 90), ο οποίος αντικατέστησε τον ν. 4067/2020 (άρθρο 32).

Η ιδιοκτησία αυτή στην πράξη εφαρμογής που κυρώθηκε με την υπ' αρ. 3920/15-5-2009 απόφαση του Νομάρχη Κορινθίας, είχε κ.α.κ. 0612001 και της αποδόθηκε τελικό οικόπεδο με αριθμό 04 στο ΟΤ 804. Επειδή οι ιδιοκτήτες της δεν αποζημιώθηκαν εντός πενταετίας από την κύρωση της πράξης εφαρμογής (και δεν προτίθεται να αποζημιώσει τις ιδιοκτήτριες) για τα επικείμενά της και συγκεκριμένα σκάλες που οδηγούν στο υπόγειο και στο δεύτερο όροφο, προωθήθηκε από το Δήμο Κορινθίων - μετά από αίτημα των ιδιοκτητριών της- η τροποποίηση, σύμφωνα με την οποία τμήμα της ιδιοκτησίας στο πρόσωπο της οδού Τσαμαντά μετατρέπεται σε οικοδομήσιμο χώρο, προκειμένου να μην ρυμοτομούνται οι δύο σκάλες του κτιρίου. Στην τροποποίηση αυτή προβλέπεται η μετατροπή τμήματος ΚΧ σε οικοδομήσιμο εμβαδού 17,70 τ.μ.

Μετά την τροποποίηση του ρυμοτομικού, επιβάλλεται να συνταχθεί νέα πράξη για την ιδιοκτησία προκειμένου να διορθωθεί το τελικά αποδιδόμενο οικόπεδο, καθώς και ο πίνακας επικειμένων της αρχικής πράξης εφαρμογής.

Β) Στο γεωτεμάχιο έχει εκδοθεί από την πολεοδομία της Ν.Α. Κορινθίας η υπ' αρ. 3040/1983 οικοδομική άδεια, στην οποία προβλέπονταν η κατασκευή σπειροειδούς σκάλας από μπετό που οδηγεί στο δεύτερο όροφο, η οποία κατασκευάστηκε, όπως προβλέπονταν. Η σκάλα αυτή προϋπήρχε της έγκρισης της πολεοδομικής μελέτης, η οποία εγκρίθηκε το 2003, αλλά δεν αποτυπώνονταν στα σχετικά διαγράμματά της.

Γ) Εντός την νόμιμης προθεσμίας από την τοιχοκόλληση και δημοσίευση της υπ' αρ. 12/296/2018 απόφασης του ΔΣ δεν υποβλήθηκε καμία ένσταση.

Δ) Με την προτεινόμενη τροποποίηση δεν θίγεται η αρτιότητα οικοπέδων.

Ε) Η εν λόγω τροποποίηση μπορεί να θεωρηθεί σημειακή και εντοπισμένη.

ΣΤ) Το γεγονός ότι από την παρούσα δεν προκαλείται δαπάνη σε βάρος του προϋπολογισμού της Περιφέρειας Πελοποννήσου, αποφασίζει:

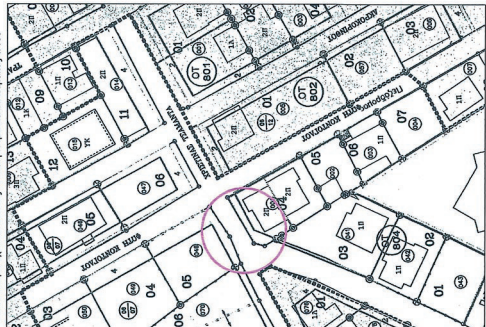
1. Την τροποποίηση - κατ' εφαρμογή του ν. 4759/2020 (Α' 245) (άρθρα 88 και 90), ο οποίος αντικατέστησε τον ν. 4067/2020 (άρθρο 32), με αυτοδίκαιη άρση στην ιδιοκτησία με ΚΑΕΚ 280 55 58 03 009, όπως αυτή απεικονίζεται στο από Απριλίου 2018 τοπογραφικό διάγραμμα κλίμακας 1:200 που συντάχθηκε από τον διπλωματούχο τοπογράφο μηχανικό Χρήστο Καπετανάκη, ελέγχθηκε και θεωρήθηκε από την αρμόδια Διεύθυνση Τεχνικών Υπηρεσιών και Πολεοδομίας του Δήμου Κορινθίων, υπογράφεται και συνοδεύει την παρούσα. Συγκεκριμένα γίνεται μετατόπιση, στη βόρεια πλευρά του ΟΤ 804, της ΟΓ από τη θέση Τ1.3.2' (απεικονίζεται με διακεκομμένη μαύρη γραμμή στο τοπογραφικό διάγραμμα) στη θέση Τ1.Τ2.Τ3.Τ4.2', όπως αυτή απεικονίζεται με κόκκινη γραμμή στο τοπογραφικό διάγραμμα.

Η τροποποίηση επιφέρει μείωση των κοινοχρήστων κατά 17,70 τ.μ., η οποία επιβάλλεται λόγω άρσης απαλλοτριώσεως. Επειδή στην περιοχή έχει συνταχθεί πράξη εφαρμογής, την τροποποίηση πρέπει να ακολουθήσει νέα πράξη εφαρμογής, η οποία θα πρέπει να συνταχθεί με ευθύνη του δήμου ή των ιδιοκτητών.

2.1 Η παρούσα απόφαση ισχύει από τη δημοσίευσή της στην Εφημερίδα της Κυβερνήσεως.

2.2 Επιτρέπεται η υποβολή προσφυγής στο Συντονιστή Αποκεντρωμένης Διοίκησης μέχρι συστάσεως της αυτοτελούς Υπηρεσίας Εποπτείας Οργ. Τοπικής Αυτοδιοίκησης (Ελεγκτής Νομιμότητας) μόνο για παράβαση νόμου, σύμφωνα με το άρθρο 227 του ν. 3852/2010 (Α' 87) και σε προθεσμία δεκαπέντε (15) ημερών από τη δημοσίευσή της στην Εφημερίδα της Κυβερνήσεως.





Απόσταση οδού προς Μπαθαρστρά-Δελάτα κλίμακας 1/100

ΕΛΛΗΝΙΚΗ ΔΗΜΟΚΡΑΤΙΑ  
ΠΕΡΙΦΕΡΕΙΑΚΗ ΔΙΟΙΚΗΣΗ ΝΟΜΟΥ ΚΟΡΙΝΘΙΑΣ  
ΔΗΜΟΣ ΚΟΡΙΝΘΙΩΝ

ΜΕΛΕΤΗ: ΤΡΟΠΟΠΟΙΗΣΗ ΡΥΘΟΤΟΜΙΚΟΥ ΣΧΕΔΙΟΥ  
ΜΠΑΘΑΡΙΣΤΡΑ-ΔΕΛΑΤΑ ΟΤ 804\*

ΘΕΜΑ: ΤΟΠΟΓΡΑΦΙΚΟ ΔΙΑΓΡΑΜΜΑ

ΜΕΛΕΤΗΤΗΣ: ΧΡΗΣΤΟΣ ΚΑΠΕΤΑΜΑΝΗΣ Τοπογράφος Μηχανικός  
Τηλέφωνο: 26055580009  
e-mail: xkapet@otenet.gr

ΚΛΙΜΑΚΑ: 1: 200

ΧΡΗΣΤΟΣ ΚΑΠΕΤΑΜΑΝΗΣ Τοπογράφος Μηχανικός  
Τηλέφωνο: 26055580009  
e-mail: xkapet@otenet.gr

ΕΠΙΣΤΗΜΟΝΙΚΟ ΚΑΤΑΣΤΗΜΑ  
ΚΟΡΙΝΘΟΣ, 16. 04. 2018

ΕΠΙΣΤΗΜΟΝΙΚΟ ΚΑΤΑΣΤΗΜΑ  
ΚΟΡΙΝΘΟΣ, 16. 04. 2018

ΣΥΛΛΟΓΟΣ Α. Π. Ε. Τ. Π. Ο. Ρ.

Αρ. Πρωτ.: 9 / 14.7.2020  
Αρ. Πρωτ.: 9 / 14.7.2020

ΠΡΩΤΟΔΕΛΤΙΑ ΔΙΑΧΕΙΡΙΣΗΣ  
ΠΡΟΒΛΕΨΗ ΠΡΟΣΑΡΜΟΓΗΣ  
ΠΡΟΣΑΡΜΟΓΗ ΣΤΟ ΠΡΟΒΛΕΨΗ  
ΠΡΟΣΑΡΜΟΓΗ ΣΤΟ ΠΡΟΒΛΕΨΗ

ΠΑΡΑΡΤΗΜΑΤΑ  
ΠΑΡΑΡΤΗΜΑΤΑ



Η απόφαση αυτή να δημοσιευθεί στην Εφημερίδα της Κυβερνήσεως.

Τρίπολη, 23 Φεβρουαρίου 2021

Ο Περιφερειάρχης  
ΠΑΝΑΓΙΩΤΗΣ ΝΙΚΑΣ





## ΕΘΝΙΚΟ ΤΥΠΟΓΡΑΦΕΙΟ

Το Εθνικό Τυπογραφείο αποτελεί δημόσια υπηρεσία υπαγόμενη στην Προεδρία της Κυβέρνησης και έχει την ευθύνη τόσο για τη σύνταξη, διαχείριση, εκτύπωση και κυκλοφορία των Φύλλων της Εφημερίδας της Κυβερνήσεως (ΦΕΚ), όσο και για την κάλυψη των εκτυπωτικών - εκδοτικών αναγκών του δημοσίου και του ευρύτερου δημόσιου τομέα (ν. 3469/2006/Α' 131 και π.δ. 29/2018/Α' 58).

### 1. ΦΥΛΛΟ ΤΗΣ ΕΦΗΜΕΡΙΔΑΣ ΤΗΣ ΚΥΒΕΡΝΗΣΕΩΣ (ΦΕΚ)

- Τα **ΦΕΚ σε ηλεκτρονική μορφή** διατίθενται δωρεάν στο **www.et.gr**, την επίσημη ιστοσελίδα του Εθνικού Τυπογραφείου. Όσα ΦΕΚ δεν έχουν ψηφιοποιηθεί και καταχωριστεί στην ανωτέρω ιστοσελίδα, ψηφιοποιούνται και αποστέλλονται επίσης δωρεάν με την υποβολή αίτησης, για την οποία αρκεί η συμπλήρωση των αναγκαίων στοιχείων σε ειδική φόρμα στον ιστότοπο **www.et.gr**.
- Τα **ΦΕΚ σε έντυπη μορφή** διατίθενται σε μεμονωμένα φύλλα είτε απευθείας από το Τμήμα Πωλήσεων και Συνδρομητών, είτε ταχυδρομικά με την αποστολή αιτήματος παραγγελίας μέσω των ΚΕΠ, είτε με ετήσια συνδρομή μέσω του Τμήματος Πωλήσεων και Συνδρομητών. Το κόστος ενός ασπρόμαυρου ΦΕΚ από 1 έως 16 σελίδες είναι 1,00 €, αλλά για κάθε επιπλέον οκτασέλιδο (ή μέρος αυτού) προσαυξάνεται κατά 0,20 €. Το κόστος ενός έγχρωμου ΦΕΚ από 1 έως 16 σελίδες είναι 1,50 €, αλλά για κάθε επιπλέον οκτασέλιδο (ή μέρος αυτού) προσαυξάνεται κατά 0,30 €. Το τεύχος Α.Σ.Ε.Π. διατίθεται δωρεάν.

#### • Τρόποι αποστολής κειμένων προς δημοσίευση:

- A. Τα κείμενα προς δημοσίευση στο ΦΕΚ, από τις υπηρεσίες και τους φορείς του δημοσίου, αποστέλλονται ηλεκτρονικά στη διεύθυνση **webmaster.et@et.gr** με χρήση προηγμένης ψηφιακής υπογραφής και χρονοσήμανσης.
- B. Κατ' εξαίρεση, όσοι πολίτες δεν διαθέτουν προηγμένη ψηφιακή υπογραφή μπορούν είτε να αποστέλλουν ταχυδρομικά, είτε να καταθέτουν με εκπρόσωπό τους κείμενα προς δημοσίευση εκτυπωμένα σε χαρτί στο Τμήμα Παραλαβής και Καταχώρισης Δημοσιευμάτων.

- Πληροφορίες, σχετικά με την αποστολή/κατάθεση εγγράφων προς δημοσίευση, την ημερήσια κυκλοφορία των Φ.Ε.Κ., με την πώληση των τευχών και με τους ισχύοντες τιμοκαταλόγους για όλες τις υπηρεσίες μας, περιλαμβάνονται στον ιστότοπο (**www.et.gr**). Επίσης μέσω του ιστότοπου δίδονται πληροφορίες σχετικά με την πορεία δημοσίευσης των εγγράφων, με βάση τον Κωδικό Αριθμό Δημοσιεύματος (ΚΑΔ). Πρόκειται για τον αριθμό που εκδίδει το Εθνικό Τυπογραφείο για όλα τα κείμενα που πληρούν τις προϋποθέσεις δημοσίευσης.

### 2. ΕΚΤΥΠΩΤΙΚΕΣ - ΕΚΔΟΤΙΚΕΣ ΑΝΑΓΚΕΣ ΤΟΥ ΔΗΜΟΣΙΟΥ

Το Εθνικό Τυπογραφείο ανταποκρινόμενο σε αιτήματα υπηρεσιών και φορέων του δημοσίου αναλαμβάνει να σχεδιάσει και να εκτυπώσει έντυπα, φυλλάδια, βιβλία, αφίσες, μπλοκ, μηχανογραφικά έντυπα, φακέλους για κάθε χρήση, κ.ά.

Επίσης σχεδιάζει ψηφιακές εκδόσεις, λογότυπα και παράγει οπτικοακουστικό υλικό.

**Ταχυδρομική Διεύθυνση:** Καποδιστρίου 34, τ.κ. 10432, Αθήνα

Ιστότοπος: **www.et.gr**

**ΤΗΛΕΦΩΝΙΚΟ ΚΕΝΤΡΟ:** 210 5279000 - fax: 210 5279054

Πληροφορίες σχετικά με την λειτουργία του ιστότοπου: **helpdesk.et@et.gr**

#### ΕΞΥΠΗΡΕΤΗΣΗ ΚΟΙΝΟΥ

**Πωλήσεις - Συνδρομές:** (Ισόγειο, τηλ. 210 5279178 - 180)

**Πληροφορίες:** (Ισόγειο, Γρ. 3 και τηλεφ. κέντρο 210 5279000)

**Παραλαβή Δημ. Ύλης:** (Ισόγειο, τηλ. 210 5279167, 210 5279139)

Αποστολή ψηφιακά υπογεγραμμένων εγγράφων προς δημοσίευση στο ΦΕΚ: **webmaster.et@et.gr**

**Ωράριο για το κοινό:** Δευτέρα ως Παρασκευή: 8:00 - 13:30

Πληροφορίες για γενικό πρωτόκολλο και αλληλογραφία: **grammateia@et.gr**

**Πείτε μας τη γνώμη σας,**

για να βελτιώσουμε τις υπηρεσίες μας, συμπληρώνοντας την ειδική φόρμα στον ιστότοπό μας.

