



# ΕΦΗΜΕΡΙΔΑ ΤΗΣ ΚΥΒΕΡΝΗΣΕΩΣ ΤΗΣ ΕΛΛΗΝΙΚΗΣ ΔΗΜΟΚΡΑΤΙΑΣ

8 Φεβρουαρίου 2022

ΤΕΥΧΟΣ ΤΕΤΑΡΤΟ

Αρ. Φύλλου 36

## ΠΕΡΙΕΧΟΜΕΝΑ

### ΑΠΟΦΑΣΕΙΣ

- 1 Κήρυξη δύο εκτάσεων ως αναδασωτέων συνολικού εμβαδού 1.924,74 τ.μ. στην περιοχή του αγροκτήματος «Ν. Μαδύτου» της Τοπικής Κοινότητας Ν. Μαδύτου, του Δήμου Βόλβης, Περιφερειακής Ενότητας Θεσσαλονίκης.
- 2 Άρση της αναδάσωσης που κηρύχθηκε, με την υπ' αρ. 4304/23-9-1985 (Δ' 626) απόφαση του Νομάρχη Χανίων, περί κήρυξης ως αναδασωτέας εκτάσεως εμβαδού 36,800 στρεμμάτων, στη θέση "ΧΑΛΕΠΑ," κτηματικής περιφέρειας ΚΑΛΑΜΙΤΣΙ ΑΜΥΓΔΑΛΟΥ, Δήμου Αποκορώνου, Ν. Χανίων, λόγω αποκατάστασης της δασικής βλάστησης.
- 3 Κήρυξη έκτασης ως αναδασωτέας, εμβαδού 5.467,15 τετρ. μέτρων, στη θέση «Πέππα» της Τοπικής Κοινότητας Κρουονερίου, Δημοτικής Ενότητας Σικυωνίων του Δήμου Σικυωνίων, Περιφερειακής Ενότητας Κορινθίας, λόγω πυρκαγιάς.

### ΑΠΟΦΑΣΕΙΣ

Αριθμ. 12519

(1)

**Κήρυξη δύο εκτάσεων ως αναδασωτέων συνολικού εμβαδού 1.924,74 τ.μ. στην περιοχή του αγροκτήματος «Ν. Μαδύτου» της Τοπικής Κοινότητας Ν. Μαδύτου, του Δήμου Βόλβης, Περιφερειακής Ενότητας Θεσσαλονίκης.**

Ο ΣΥΝΤΟΝΙΣΤΗΣ  
ΑΠΟΚΕΝΤΡΩΜΕΝΗΣ ΔΙΟΙΚΗΣΗΣ  
ΜΑΚΕΔΟΝΙΑΣ - ΘΡΑΚΗΣ

Έχοντας υπόψη:

1. Την παρ. 3 του άρθρου 117 του Συντάγματος.
2. Τον ν. 998/1979 «Περί προστασίας των δασών και δασικών εκτάσεων εν γένει της Χώρας» (Α' 289) και ιδίως

την παρ. 1 του άρθρου 38, το άρθρο 41 και την παρ. 3 του άρθρου 70, όπως προστέθηκε με την παρ. 2 του άρθρου 12 του ν. 2040/1992 «Ρύθμιση θεμάτων αρμοδιότητας Υπουργείου Γεωργίας και νομικών προσώπων εποπτείας και άλλες διατάξεις» (Α' 70) και αντικαταστάθηκε με την παρ. 15 του άρθρου 1 του ν. 3208/2003 «Προστασία των δασικών οικοσυστημάτων, κατάρτιση δασολογίου, ρύθμιση εμπραγμάτων δικαιωμάτων επί δασών και δασικών εν γένει εκτάσεων και άλλες διατάξεις» (Α' 303)].

3. Τις υπ' αρ. 160417/1180/8-7-1980, 182447/3049/1980 και 154659/24-5-1982 διαταγές του Υπουργείου Γεωργίας.

4. Τον ν. 3852/2010 «Νέα Αρχιτεκτονική της Αυτοδιοίκησης και της Αποκεντρωμένης Διοίκησης - Πρόγραμμα Καλλικράτης» (Α' 87) και κυρίως τα άρθρα 6 και 280.

5. Το π.δ. 142/2010 «Οργανισμός Αποκεντρωμένης Διοίκησης Μακεδονίας - Θράκης» (Α' 235).

6. Τον ν. 4061/2012 «Διαχείριση και προστασία ακινήτων Υπουργείου Αγροτικής Ανάπτυξης και Τροφίμων - Ρύθμιση εμπραγμάτων δικαιωμάτων και λοιπές διατάξεις» (Α' 66).

7. Τον ν. 3861/2010 «Ενίσχυση της διαφάνειας με την υποχρεωτική ανάρτηση νόμων και πράξεων των κυβερνητικών, διοικητικών και αυτοδιοικητικών οργάνων στο διαδίκτυο «Πρόγραμμα Διαύγεια» και άλλες διατάξεις (Α' 112).

8. Τα άρθρα 28 και 28Α του ν. 4325/2015 (Α' 47), καθώς και την υπ' αρ. 14138/15-5-2017 (Υ.Ο.Δ.Δ. 250) απόφαση του Υπουργού Εσωτερικών για τον διορισμό του Συντονιστή.

9. Την υπ' αρ. 35748/30-5-2017 (Β' 1971) απόφαση του Συντονιστή Αποκεντρωμένης Διοίκησης Μακεδονίας - Θράκης, περί ανάθεσης άσκησης αρμοδιοτήτων σε οργανικές μονάδες της Αποκεντρωμένης Διοίκησης Μακεδονίας - Θράκης.

10. Το υπ' αρ. 68376/12-9-2013 έγγραφο της Αποκεντρωμένης Διοίκησης Μακεδονίας - Θράκης Γενική Διεύθυνση Δασών και Αγροτικών Υποθέσεων, με το οποίο ορίζεται η διαδικασία έκδοσης απόφασης κήρυξης αναδασωτέων εκτάσεων.

11. Το υπ' αρ. 21638/11-04-2018 έγγραφο της Γενικής Διεύθυνσης Δασών και Αγροτικών Υποθέσεων "Οδηγίες

σύνταξης σχεδίων εγγράφων αποφάσεων κήρυξης αναδασωτέων και ανάκλησης-άρσης αποφάσεων κήρυξης αναδασωτέων".

12. Την υπ' αρ. 5494/05-02-2021 απόφαση της Διεύθυνσης Δασών Θεσσαλονίκης "Ανάρτηση δασικού χάρτη όλων των προ-καποδιστριακών Ο.Τ.Α. νυν Δημοτικών Ενοτήτων - Κοινοτήτων των Δήμων Θερμαϊκού, Θέρμης, Δέλτα, Χαλκηδόνας, Ωραιοκάστρου, Πυλαίας - Χορτιάτη, Παύλου Μελά, Λαγκαδά, Βόλβης, Καλαμαριάς, Αμπελοκήπων- Μενεμένης, Θεσσαλονίκης, Κορδελιού - Εύοσμου και Νεάπολης - Συκεών της Περιφερειακής Ενότητας Θεσσαλονίκης και πρόσκληση για υποβολή αντιρρήσεων κατά του περιεχομένου του" (ΑΔΑ:6Δ2ΙΟΡ1Υ-1ΑΦ) και την υπ' αρ. 100321/07-06-2021 (ΑΔΑ: 6ΕΡΡΟΡ1Υ-ΕΑ5) απόφαση, με την οποία τροποποιήθηκε η ανωτέρω, σύμφωνα με τις οποίες οι εκτάσεις του θέματος εμπίπτουν στις δασικές εν γένει εκτάσεις.

13. Το υπ' αρ. 316093/20-12-2021 έγγραφο του Δασαρχείου Σταυρού, στο οποίο προτείνεται η κήρυξη των εκτάσεων, που αναφέρονται στο θέμα, ως αναδασωτέων, με συνημμένη την από 17-12-2021 έκθεση αυτοψίας της δασοπόνου Μαρίας Καραμήτρου, με το περιεχόμενο των οποίων και συμφωνούμε.

14. Το γεγονός ότι οι εκτάσεις που αναφέρονται στο θέμα αποτελούν μη δημόσιες δασικές εκτάσεις που καταστράφηκαν από πυρκαγιά.

15. Το γεγονός ότι δεν προκύπτει δαπάνη για τον κρατικό προϋπολογισμό, αποφασίζουμε:

Κηρύσσουμε ως αναδασωτέες, δύο εκτάσεις συνολικού εμβαδού χιλίων εννιακοσίων είκοσι τεσσάρων τετραγωνικών μέτρων και εβδομήντα τεσσάρων τετραγωνικών εκατοστών (Ε=1.924,74 τ.μ.), στην περιοχή του αγροκτήματος «Ν. Μαδύτου» της Τοπικής Κοινότητας Ν. Μαδύτου του Δήμου Βόλβης, Περιφερειακής Ενότητας Θεσσαλονίκης, με σκοπό την προστασία, αποκατάσταση

της δασικής βλάστησης με φυσική ή τεχνητή αναδάσωση και τη διατήρηση του χαρακτήρα τους ως δασικών εκτάσεων, ώστε να αποκλεισθεί η διάθεση των προαναφερθεισών εκτάσεων, που έχουν καταστραφεί από πυρκαγιά, για άλλο σκοπό.

Και συγκεκριμένα:

Α. Τμήμα 1 εμβαδού 848,93 τ.μ. με στοιχεία κορυφών (1-2-3-...-34-35-36) που συνορεύει ως εξής:

Βόρεια: με χωματόδρομο.

Νότια: με δασική και μη δασική έκταση.

Ανατολικά: με δασική έκταση.

Δυτικά: με μη δασική έκταση.

Β. Τμήμα 2 εμβαδού 1.075,81 τ.μ. με στοιχεία κορυφών (37-38-39-...-76-77-78) που συνορεύει ως εξής:

Βόρεια: με δασική έκταση.

Νότια: με δασική και μη δασική έκταση.

Ανατολικά: με δασική έκταση.

Δυτικά: με μη δασική έκταση.

Οι παραπάνω εκτάσεις αποτυπώνονται στο συνημμένο τοπογραφικό διάγραμμα, που αποτελεί αναπόσπαστο μέρος της απόφασης αυτής.

Κατά της παρούσας απόφασης επιτρέπεται υποβολή αίτησης ακύρωσης στο Τριμελές Διοικητικό Εφετείο Θεσσαλονίκης (άρθρο 47 του ν. 3900/2010, Α' 213), εντός προθεσμίας εξήντα (60) ημερών, αρχόμενης από την επομένη της δημοσίευσής της (άρθρο 46 του π.δ. 18/1989).

Επίσης, κατά της παρούσας απόφασης επιτρέπεται υποβολή αίτησης ανάκλησης ή τροποποίησης προς τον οικείο Συντονιστή της Αποκεντρωμένης Διοίκησης από οποιονδήποτε έχει έννομο συμφέρον, σύμφωνα με τις διατάξεις της παρ. 4 του άρθρου 44 του ν. 998/1979.

Με την απόφαση αυτή δεν προκαλείται δαπάνη σε βάρος του κρατικού προϋπολογισμού.

ΙΑΚΩΒΟΣ ΠΑΠΑΔΟΠΟΥΛΟΣ  
19.01.2022 10:04

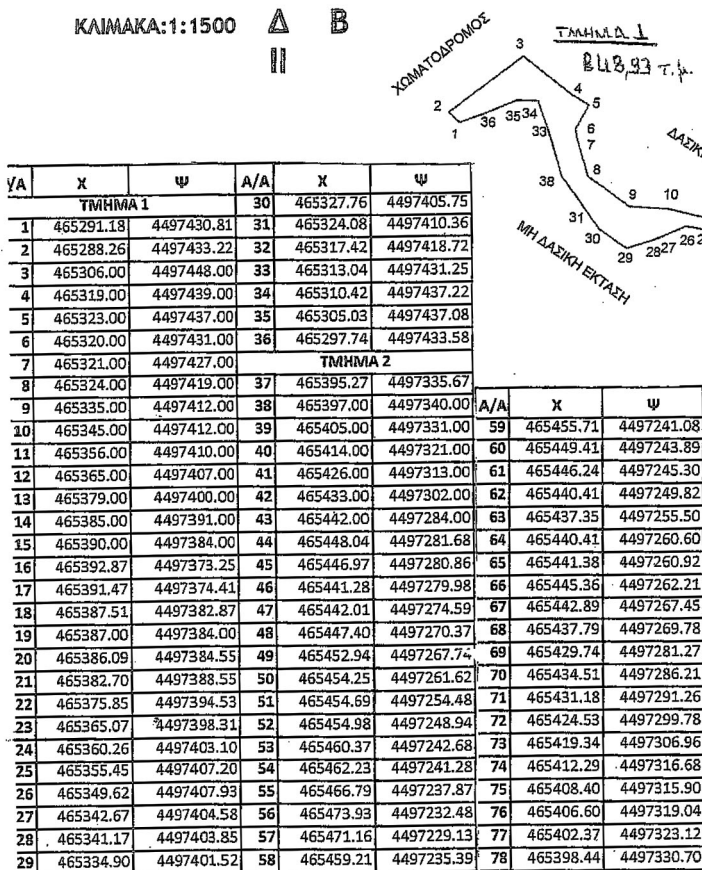
Ανήκει στην αριθμ. 12519/14-01-2022

Απόφαση Συντονιστή Απ. Διοίκ. Μακ. Θράκης

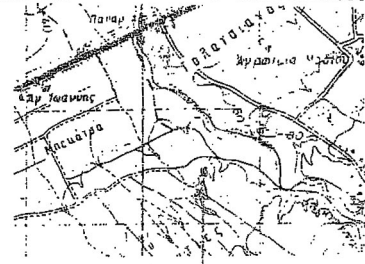
**ΚΗΡΥΞΗ ΑΝΑΔΑΣΩΤΕΑΣ ΕΚΤΑΣΗΣ**

Λόγω πυρκαγιάς συνολικού εμβαδού 1.924,74 τ.μ., που βρίσκεται στη περιοχή της Τ.Κ. Νέας Μαδύτου Δ.Ε. Μαδύτου του Δήμου Βόλβης Π.Ε. Θεσσαλονίκης, Αγροκτήματος «Μαδύτου» Οριστικής Διανομής έτους 1936, και αποτελείται από δύο (2) εδαφικά τμήματα, όπως αυτά περιγράφονται και ορίζονται κατωτέρω.

ΚΛΙΜΑΚΑ: 1:1500 Δ Β

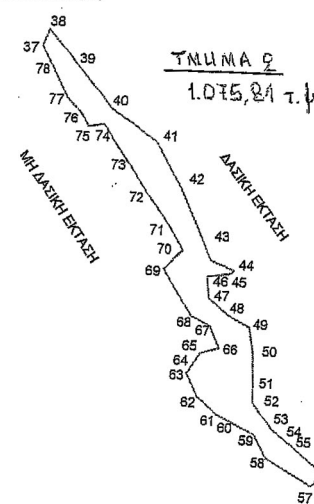


ΚΑΤΑΤΟΠΙΣΤΙΚΟΣ ΧΑΡΤΗΣ ΚΛΙΜΑΚΑ 1:50.000



ΔΑΣΙΚΗ ΚΑΙ ΜΗ ΔΑΣΙΚΗ ΕΚΤΑΣΗ

ΔΑΣΙΚΗ ΕΚΤΑΣΗ



ΔΑΣΙΚΗ ΚΑΙ ΜΗ ΔΑΣΙΚΗ ΕΚΤΑΣΗ

**ΕΘΝΙΚΟ ΤΥΠΟΓΡΑΦΕΙΟ**  
Για τεχνικούς λόγους στο σχεδιάγραμμα, από το ηλεκτρονικό αρχείο, έγινε σμίκρυνση κατά ποσοστό 79%

Σταυρός 10-12-2021

Η Συντάκτης

Η Αναπληρώτρια Προϊσταμένη  
Δασαρχείου Σταυρού

Ο Αναπληρωτής Δ/ντης Δασών  
Ν. Θεσσαλονίκης

Θεσσαλονίκη...../...../.....2021

Ο Συντονιστής  
Αποκ. Διοίκ. Μακεδονίας - Θράκης

Μαρία Καραμήτρου  
Δασοπόνος

Ευφημία Γιωτοπούλου  
Δασολόγος

Δρ. Ιάκωβος Παπαδόπουλος  
Δασολόγος

Δρ. Σάββας Ιωάννης

Η απόφαση αυτή να δημοσιευθεί στην Εφημερίδα της Κυβερνήσεως.

Θεσσαλονίκη, 14 Ιανουαρίου 2022

Ο Συντονιστής Αποκεντρωμένης Διοίκησης

ΙΩΑΝΝΗΣ ΣΑΒΒΑΣ

Αριθμ. 228

(2)

**Άρση της αναδάσωσης που κηρύχθηκε, με την υπ' αρ. 4304/23-9-1985 (Δ' 626) απόφαση του Νομάρχη Χανίων, περί κήρυξης ως αναδασωτέας εκτάσεως εμβαδού 36,800 στρεμμάτων, στη θέση "ΧΑΛΕΠΑ," κτηματικής περιφέρειας ΚΑΛΑΜΙΤΣΙ ΑΜΥΓΔΑΛΟΥ, Δήμου Αποκορώνου, Ν. Χανίων, λόγω αποκατάστασης της δασικής βλάστησης.**

Η ΣΥΝΤΟΝΙΣΤΡΙΑ

ΑΠΟΚΕΝΤΡΩΜΕΝΗΣ ΔΙΟΙΚΗΣΗΣ ΚΡΗΤΗΣ

Έχοντας υπόψη:

1. Τις διατάξεις της παρ. 1 του άρθρου 24 και την παρ. 3 του άρθρου 117 του Συντάγματος.
2. Τις διατάξεις του ν. 3852/2010 «Νέα Αρχιτεκτονική της Αυτοδιοίκησης και της Αποκεντρωμένης Διοίκησης- Πρόγραμμα Καλλικράτης» (Α' 87).
3. Τις διατάξεις του π.δ. 136/2010 «Οργανισμός της Αποκεντρωμένης Διοίκησης Κρήτης» (Α' 229).
4. Τις διατάξεις του άρθρου 56 του ν. 4257/2014 «Επίγουσες ρυθμίσεις αρμοδιότητας Υπουργείου Εσωτερικών» (Α' 93).
5. Τις διατάξεις του ν. 998/1979 «Περί προστασίας των δασών και των δασικών εν γένει εκτάσεων της Χώρας» (Α' 289) και συγκεκριμένα του άρθρου 44 αυτού.
6. Την υπ' αρ. 160417/1180/8.7.1980 βασική εγκύκλιο διαταγή του Υπουργείου Γεωργίας, με την οποία παρέχονται οδηγίες για τις αναδασωτέες εκτάσεις.
7. Το άρθρο 20 της υπ' αρ. οικ. 8165/27-6-2017 απόφασης της Συντονίστριας Αποκεντρωμένης Διοίκησης Κρήτης «Ανάθεση άσκησης αρμοδιοτήτων σε οργανικές μονάδες της Αποκεντρωμένης Διοίκησης Κρήτης και παροχή εξουσιοδότησης υπογραφής με "Με εντολή Συντονιστή" ("Μ.Ε.Σ.") αποφάσεων, εγγράφων και άλλων πράξεων στους Προϊσταμένους των οργανικών μονάδων της Αποκεντρωμένης Διοίκησης Κρήτης, καθώς και σε υπαλλήλους κατηγορίας ΠΕ ή ΤΕ της Διεύθυνσης Αλλοδαπών και Μετανάστευσης, σύμφωνα με τις διατάξεις του άρθρου 12 του ν. 4147/2013 (Α' 98)» (Β' 2247).
8. Την υπ' αρ. 117080/6353/13-11-2014 εγκύκλιο διαταγή της Γενικής Διεύθυνσης Ανάπτυξης και Προστασίας Δασών και Αγροπεριβάλλοντος του Υπουργείου Περιβάλλοντος, Ενέργειας και Κλιματικής Αλλαγής «Περί της διαδικασίας άρσης ή ανάκλησης αποφάσεων αναδάσωσης».
9. Την υπ' αρ. 124581/2774/26.5.2015 διαταγή του Υπουργείου Παραγωγικής Ανασυγκρότησης, Περιβάλλοντος και Ενέργειας «Περί της διαδικασίας άρσης ή ανάκλησης αποφάσεων αναδάσωσης - Διευκρινίσεις».

10. Την υπ' αρ. 153373/441/22-2-2017 εγκύκλιο διαταγή του Υπουργείου Περιβάλλοντος και Ενέργειας "Περιοχές κηρυγμένων αναδασωτέων εκτάσεων στους δασικούς χάρτες" (ΑΔΑ:61ΤΗ4653Π8-Ω7Θ).

11. Την παρ. 3 του άρθρου 35 του ν. 4280/2014.

12. Την υπ' αρ. 14026/15-05-2017 υπουργική απόφαση "Διορισμός της Μαρίας Κοζυράκη του Εμμανουήλ ως Συντονίστριας της Αποκεντρωμένης Διοίκησης Κρήτης" (Υ.Ο.Δ.Δ. 250).

13. Την υπ' αρ. 4304/23-9-1985 (Δ' 626) απόφαση του Νομάρχη Χανίων, περί κήρυξης ως αναδασωτέας, εκτάσεως εμβαδού 36,800 στρεμμάτων, στη θέση "ΧΑΛΕΠΑ," κτηματικής περιφέρειας ΚΑΛΑΜΙΤΣΙ ΑΜΥΓΔΑΛΟΥ, Δήμου Αποκορώνου, Ν. Χανίων, μετά από πυρκαγιά.

14. Την υπ' αρ. 12529/3-12-2021 έκθεση αυτοψίας του Δασονομείου Βρυσσών.

15. Την υπ' αρ. 12612/7-12-2021 εισήγηση της Διεύθυνσης Δασών Χανίων.

16. Το γεγονός ότι η έκταση σύμφωνα με τον αναρτηθέντα Δασικό Χάρτη, εμφανίζεται ως Α.Δ., αποφασίζουμε:

Την άρση της αναδάσωσης, που κηρύχθηκε με την υπ' αρ. 4304/23-9-1985 (Δ' 626) απόφαση του Νομάρχη Χανίων, "περί κήρυξης ως αναδασωτέας, εκτάσεως εμβαδού 36,800 στρεμμάτων, στη θέση "ΧΑΛΕΠΑ," κτηματικής περιφέρειας ΚΑΛΑΜΙΤΣΙ ΑΜΥΓΔΑΛΟΥ, Δήμου Αποκορώνου, λόγω αποκατάστασης της δασικής βλάστησης, μετά από πυρκαγιά, σε ποσοστό 25%.

Η άρση θα γίνει σύμφωνα με την παρ. 3 του άρθρου 35 του ν. 4280/2014.

Από τις διατάξεις της απόφασης αυτής δεν προκαλείται δαπάνη σε βάρος του κρατικού προϋπολογισμού.

Η απόφαση αυτή να δημοσιευθεί στην Εφημερίδα της Κυβερνήσεως.

Ηράκλειο, 13 Ιανουαρίου 2022

Με εντολή Συντονίστριας

Αποκεντρωμένης Διοίκησης

Ο Προϊστάμενος της Γενικής

Διεύθυνσης Δασών και Αγροτικών Υποθέσεων

ΑΝΑΣΤΑΣΙΟΣ ΙΩΑΝΝΟΥ

Αριθμ. 210103

(3)

**Κήρυξη έκτασης ως αναδασωτέας, εμβαδού 5.467,15 τετρ. μέτρων, στη θέση "Πέππα" της Τοπικής Κοινότητας Κρουονερίου, Δημοτικής Ενότητας Σικυωνίων του Δήμου Σικυωνίων, Περιφερειακής Ενότητας Κορινθίας, λόγω πυρκαγιάς.**

Ο ΣΥΝΤΟΝΙΣΤΗΣ

ΑΠΟΚΕΝΤΡΩΜΕΝΗΣ ΔΙΟΙΚΗΣΗΣ

ΠΕΛΟΠΟΝΝΗΣΟΥ,

ΔΥΤΙΚΗΣ ΕΛΛΑΔΑΣ ΚΑΙ ΙΟΝΙΟΥ

Έχοντας υπόψη:

1. Τις διατάξεις:

- α) Του ν. 2503/1997 «Διοίκηση, οργάνωση, στελέχωση της Περιφέρειας, ρύθμιση θεμάτων για την Τοπική Αυτοδιοίκηση και άλλες διατάξεις». (Α' 107)

β) Του ν. 3200/1955 «Περί διοικητικής αποκεντρώσεως» (Α' 97) όπως τροποποιήθηκε και συμπληρώθηκε με το ν.δ. 532/1970 (Α' 103).

γ) Των άρθρων 6 και 280 του ν. 3852/2010 «Νέα Αρχιτεκτονική της Αυτοδιοίκησης και της Αποκεντρωμένης Διοίκησης - Πρόγραμμα Καλλικράτης» (Α' 87).

δ) Του π.δ. 139/2010 «Οργανισμός της Αποκεντρωμένης Διοίκησης Πελοποννήσου, Δυτικής Ελλάδας και Ιονίου» (Α' 232).

2. Τις διατάξεις των άρθρων 28 και 28Α του ν. 4325/2015 «Εκδημοκρατισμός της Διοίκησης - Καταπολέμηση Γραφειοκρατίας και Ηλεκτρονική Διακυβέρνηση. Αποκατάσταση αδικιών και άλλες διατάξεις» (Α' 47).

3. Την υπ' αρ. 15870/15.5.2017 (Υ.Ο.Δ.Δ. 250) απόφαση του Υπουργού Εσωτερικών, περί διορισμού Συντονιστή στην Αποκεντρωμένη Διοίκηση Πελοποννήσου, Δυτικής Ελλάδας και Ιονίου.

4. Τις διαταγές του Υπουργείου Γεωργίας, υπ' αρ. α) 160417/1180/8.7.1980, β) 182447/3049/24.8.1980.

5. Τις διατάξεις:

α) Της παρ. 1 άρθρου 24 και της παρ. 3 άρθρου 117 του Συντάγματος.

β) Του ν. 998/1979 «Περί προστασίας των δασών και των δασικών εν γένει εκτάσεων της Χώρας» (Α' 289) και συγκεκριμένα των άρθρων 38 και 41, σε συνδυασμό με τις διατάξεις του άρθρου 3 του ίδιου νόμου.

6. Την υπ' αρ. 11984/22.1.2021 απόφαση του Διευθυντή Δασών Κορινθίας, σύμφωνα με την οποία έγινε ανάρτηση του Δασικού Χάρτη όλων των Τοπικών Διαμερισμάτων της Περιφερειακής Ενότητας Κορινθίας Περιφέρειας Πελοποννήσου, εκτός των προ-Καποδιστριακών Ο.Τ.Α. Κορίνθου, Λεχαιίου, Περιγιαλίου, Κάτω Άσσου, Βραχατίου, Κοκκωνίου και Νεράτζης, των οποίων ο Δασικός Χάρτης έχει κυρωθεί (Φ.Ε.Κ. αποφάσεων κύρωσης: Δ' 565/2013).

7. Τις διατάξεις του ν. 2612/1998 «Ανάθεση της Δασοφυλάξης στο Πυροσβεστικό Σώμα και άλλες διατάξεις» (Α' 112).

8. Την υπ' αρ. 199798/2-11-2021 πρόταση του Δασαρχείου Κορίνθου, μετά την από 2.11.2021 έκθεση αυτοψίας του Δασολόγου Βασιλείου Δελή, σύμφωνα με την οποία η αναφερόμενη στο θέμα έκταση, με εμβαδόν 5.467,15 τετρ. μέτρα (πέντε χιλιάδες, τετρακόσια εξήντα επτά τετρ. μέτρα και δεκαπέντε εκατοστά τετραγωνικού μέτρου), όπως αυτή αποτυπώνεται με τα στοιχεία 1, 2, 3, 4, 5, 6, 7, 8, 9, 10, 11, 12, 13, 1 στο από 2.11.2021 συνημμένο τοπογραφικό διάγραμμα με κλίμακα 1:1.000, που συνέταξε ο ίδιος Δασολόγος του Δασαρχείου Κορίνθου Βασιλείος Δελής, εντοπίζεται επί αυτού σε απόσπασμα του υπ' αρ. 0378042015 ορθοφωτοχάρτη με κλίμακα 1:5.000 και οριοθετείται με τη χρήση συντεταγμένων στο Ε.Γ.Σ.Α. '87, στον αναρτημένο, δε, δασικό χάρτη της Π.Ε. Κορινθίας, χαρακτηρίζεται ως έκταση ΑΔ και ΔΔ, καλυπτόταν από δασική βλάστηση (πεύκη, πρίνο και άρκευθο) με ποσοστό συγκόμωσης 40% - 50%, που καταστράφηκε από την πυρκαγιά που εκδηλώθηκε στις 10 Μαρτίου 2019 και συνεπώς επιβάλλεται η κήρυξή της ως αναδασωτέας, αποφασίζουμε:

Κηρύσσουμε ως αναδασωτέα, τη δημόσια έκταση, εμβαδού 5.467,15 τετρ. μέτρων, στη θέση "Πέππα" της Τοπικής Κοινότητας Κρουονερίου, Δημοτικής Ενότητας Σικυωνίων του Δήμου Σικυωνίων, Περιφερειακής Ενότητας Κορινθίας, η οποία στον αναρτημένο δασικό χάρτη της Περιφερειακής Ενότητας Κορινθίας χαρακτηρίζεται ως ΑΔ και ΔΔ, δηλαδή, αντίστοιχα, ως έκταση που κατά το παρελθόν εμφάνιζε άλλη μορφή, ενώ στην πρόσφατη αεροφωτογράφιση εμφανίζεται με δασική μορφή και δασικό χαρακτήρα και έκταση, όπου στις αεροφωτογραφίες παλαιότερης και πρόσφατης λήψης, εμφανίζεται με δασική μορφή και δασικό χαρακτήρα, σύμφωνα με τις διατάξεις του άρθρου 3 του ν. 998/1979, αποτυπώνεται με τα στοιχεία 1, 2, 3, 4, 5, 6, 7, 8, 9, 10, 11, 12, 13, 1 στο από 2.11.2021 συνημμένο τοπογραφικό διάγραμμα με κλίμακα 1:1.000, εντοπίζεται επί αυτού σε απόσπασμα του υπ' αρ. 0378042015 ορθοφωτοχάρτη, με κλίμακα 1:5.000, οριοθετείται με τη χρήση συντεταγμένων στο Ε.Γ.Σ.Α. '87, ως εξής:

Σημείο 1 :	X=378553.26	Y=4202180.56
« 2 :	X=378581.64	Y=4202205.56
« 3 :	X=378586.15	Y=4202207.21
« 4 :	X=378565.21	Y=4202220.25
« 5 :	X=378541.19	Y=4202210.14
« 6 :	X=378523.00	Y=4202199.00
« 7 :	X=378485.00	Y=4202195.00
« 8 :	X=378463.12	Y=4202185.19
« 9 :	X=378446.28	Y=4202155.54
« 10 :	X=378445.49	Y=4202144.35
« 11 :	X=378473.67	Y=4202125.78
« 12 :	X=378485.71	Y=4202136.45
« 13 :	X=378533.42	Y=4202168.48

και συνορεύει:

ΒΟΡΕΙΑ: Με έκταση ως ΔΔ στον αναρτημένο δασικό χάρτη.

ΝΟΤΙΑ: Με έκταση ως ΑΑ στον αναρτημένο δασικό χάρτη.

ΑΝΑΤΟΛΙΚΑ: Με έκταση ως ΔΔ, ΑΔ και ΑΑ στον αναρτημένο δασικό χάρτη.

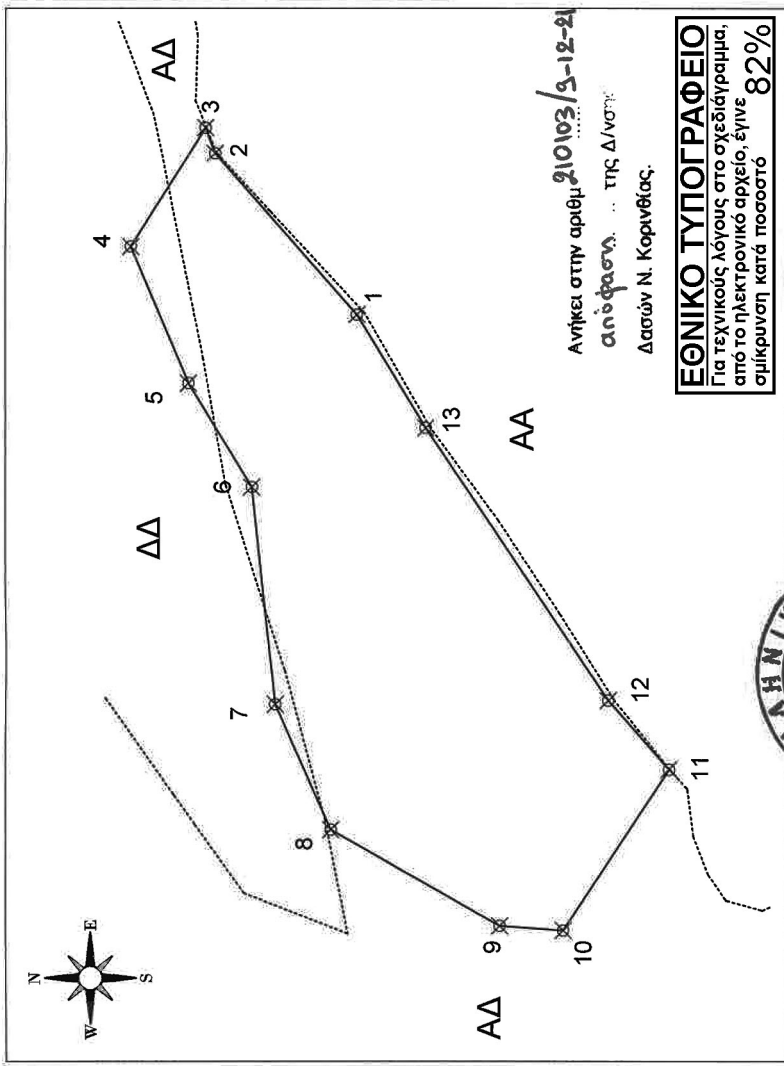
ΔΥΤΙΚΑ: Με έκταση ως ΑΔ στον αναρτημένο δασικό χάρτη,

όπως φαίνεται και στο τοπογραφικό διάγραμμα, που συνέταξε ο Δασολόγος του Δασαρχείου Κορίνθου Βασιλείος Δελής και θεώρησε ο Δασάρχης, με σκοπό την επανεγκατάσταση με φυσική ή τεχνητή αναγέννηση της δασικής βλάστησης, που καταστράφηκε από την πυρκαγιά.

Από τις διατάξεις της απόφασης αυτής δεν προκαλείται δαπάνη σε βάρος του Κρατικού Προϋπολογισμού.

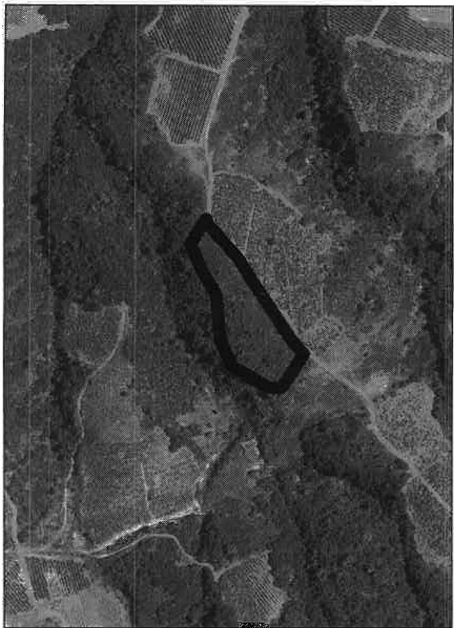
Κατά της παρούσας απόφασης, σύμφωνα με τις διατάξεις της παρ. 1 άρθρου 47 του ν. 3900/2010, όπως τροποποίησε το άρθρο 1 του ν. 702/1977, επιτρέπεται προσωρινά από οποιονδήποτε έχει έννομο συμφέρον, ενώπιον του (αρμοδίου) τριμελούς Διοικητικού Εφετείου, εντός εξήντα ημερών από την επόμενη της δημοσίευσης ή κοινοποίησης αυτής.

ΑΝΗΚΕΙ ΣΤΟ ΥΠ' ΑΡΙΘΜ. 199798/2-11-2020 ΕΓΓΡΑΦΟ ΤΟΥ ΔΑΣΑΡΧΕΙΟΥ ΚΟΡΙΝΘΟΥ  
 ΤΟΠΟΓΡΑΦΙΚΟ ΔΙΑΓΡΑΜΜΑ ΚΛΙΜΑΚΑΣ 1:1.000 ΚΑΙ ΑΠΟΣΠΑΣΜΑ ΕΚ ΤΟΥ 0378042015 ΟΡΘΟΦΩΤΟΧΑΡΤΗ ΚΛΙΜΑΚΑΣ 1:5000 ΣΤΟ ΟΠΟΙΟ ΑΠΟΤΥΠΩΝΕΤΑΙ ΤΟ ΔΗΜΟΣΙΟ ΔΑΣΟΣ ΥΠΟ  
 ΣΤΟΙΧΕΙΑ (1,2,3,4,5,6,7,8,9,10,11,12,13,1) ΕΜΒΛΑΔΟΥ 5.467,15 ΠΡ ΠΟΥ ΚΑΤΑΣΤΡΑΦΗΚΕ ΑΠΟ ΤΗΝ ΠΥΡΚΑΓΙΑ ΤΗΣ 10-3-2019 ΣΤΗ ΘΕΣΗ "ΠΕΠΠΑ" Δ.Κ. ΚΡΥΟΝΕΡΙΟΥ ΤΟΥ ΔΗΜΟΥ  
 ΣΙΚΥΝΙΩΝ




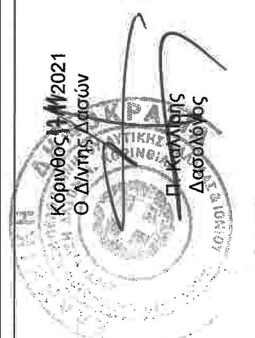
Ανήκει στην αριθμ. 210103/9-12-21  
 απόφαση ... της Δ/νσης  
 Δασών Ν. Κορινθίας.

**ΕΘΝΙΚΟ ΤΥΠΟΓΡΑΦΕΙΟ**  
 Για τεχνικούς λόγους στο σχεδιάγραμμα,  
 από το ηλεκτρονικό αρχείο, έγινε σμίκρυνση κατά ποσοστό **82%**



ΟΡΘΟΓΩΝΙΚΕΣ ΣΥΝΤΕΤΑΓΜΕΝΕΣ  
 ΚΟΡΥΦΩΝ ΣΤΟ ΕΓΣΑ 87

1	X=378553.26	Y=4202180.56
2	X=378581.64	Y=4202205.56
3	X=378586.15	Y=4202207.21
4	X=378565.21	Y=420220.25
5	X=378541.19	Y=4202210.14
6	X=378523.00	Y=4202199.00
7	X=378485.00	Y=4202195.00
8	X=378463.12	Y=4202185.19
9	X=378446.28	Y=4202155.54
10	X=378445.49	Y=4202144.35
11	X=378473.67	Y=4202125.78
12	X=378485.71	Y=4202136.45
13	X=378533.42	Y=4202166.46



Κορίνθος 2/11/2021  
 Ο Συντάκτης  
 Β. Δελής  
 Δασολόγος

Η απόφαση αυτή να δημοσιευθεί στην Εφημερίδα της Κυβερνήσεως.

Πάτρα, 9 Δεκεμβρίου 2021

Ο Συντονιστής Αποκεντρωμένης Διοίκησης

ΝΙΚΟΛΑΟΣ ΠΑΠΑΘΕΟΔΩΡΟΥ



## ΕΘΝΙΚΟ ΤΥΠΟΓΡΑΦΕΙΟ

Το Εθνικό Τυπογραφείο αποτελεί δημόσια υπηρεσία υπαγόμενη στην Προεδρία της Κυβέρνησης και έχει την ευθύνη τόσο για τη σύνταξη, διαχείριση, εκτύπωση και κυκλοφορία των Φύλλων της Εφημερίδας της Κυβερνήσεως (ΦΕΚ), όσο και για την κάλυψη των εκτυπωτικών - εκδοτικών αναγκών του δημοσίου και του ευρύτερου δημόσιου τομέα (ν. 3469/2006/Α' 131 και π.δ. 29/2018/Α' 58).

### 1. ΦΥΛΛΟ ΤΗΣ ΕΦΗΜΕΡΙΔΑΣ ΤΗΣ ΚΥΒΕΡΝΗΣΕΩΣ (ΦΕΚ)

- Τα **ΦΕΚ σε ηλεκτρονική μορφή** διατίθενται δωρεάν στο **www.et.gr**, την επίσημη ιστοσελίδα του Εθνικού Τυπογραφείου. Όσα ΦΕΚ δεν έχουν ψηφιοποιηθεί και καταχωριστεί στην ανωτέρω ιστοσελίδα, ψηφιοποιούνται και αποστέλλονται επίσης δωρεάν με την υποβολή αίτησης, για την οποία αρκεί η συμπλήρωση των αναγκαίων στοιχείων σε ειδική φόρμα στον ιστότοπο **www.et.gr**.
- Τα **ΦΕΚ σε έντυπη μορφή** διατίθενται σε μεμονωμένα φύλλα είτε απευθείας από το Τμήμα Πωλήσεων και Συνδρομητών, είτε ταχυδρομικά με την αποστολή αιτήματος παραγγελίας μέσω των ΚΕΠ, είτε με ετήσια συνδρομή μέσω του Τμήματος Πωλήσεων και Συνδρομητών. Το κόστος ενός ασπρόμαυρου ΦΕΚ από 1 έως 16 σελίδες είναι 1,00 €, αλλά για κάθε επιπλέον οκτασέλιδο (ή μέρος αυτού) προσαυξάνεται κατά 0,20 €. Το κόστος ενός έγχρωμου ΦΕΚ από 1 έως 16 σελίδες είναι 1,50 €, αλλά για κάθε επιπλέον οκτασέλιδο (ή μέρος αυτού) προσαυξάνεται κατά 0,30 €. Το τεύχος Α.Σ.Ε.Π. διατίθεται δωρεάν.

#### • Τρόποι αποστολής κειμένων προς δημοσίευση:

- A. Τα κείμενα προς δημοσίευση στο ΦΕΚ, από τις υπηρεσίες και τους φορείς του δημοσίου, αποστέλλονται ηλεκτρονικά στη διεύθυνση **webmaster.et@et.gr** με χρήση προηγμένης ψηφιακής υπογραφής και χρονοσήμανσης.
- B. Κατ' εξαίρεση, όσοι πολίτες δεν διαθέτουν προηγμένη ψηφιακή υπογραφή μπορούν είτε να αποστέλλουν ταχυδρομικά, είτε να καταθέτουν με εκπρόσωπό τους κείμενα προς δημοσίευση εκτυπωμένα σε χαρτί στο Τμήμα Παραλαβής και Καταχώρισης Δημοσιευμάτων.

- Πληροφορίες, σχετικά με την αποστολή/κατάθεση εγγράφων προς δημοσίευση, την ημερήσια κυκλοφορία των Φ.Ε.Κ., με την πώληση των τευχών και με τους ισχύοντες τιμοκαταλόγους για όλες τις υπηρεσίες μας, περιλαμβάνονται στον ιστότοπο (**www.et.gr**). Επίσης μέσω του ιστότοπου δίδονται πληροφορίες σχετικά με την πορεία δημοσίευσης των εγγράφων, με βάση τον Κωδικό Αριθμό Δημοσιεύματος (ΚΑΔ). Πρόκειται για τον αριθμό που εκδίδει το Εθνικό Τυπογραφείο για όλα τα κείμενα που πληρούν τις προϋποθέσεις δημοσίευσης.

### 2. ΕΚΤΥΠΩΤΙΚΕΣ - ΕΚΔΟΤΙΚΕΣ ΑΝΑΓΚΕΣ ΤΟΥ ΔΗΜΟΣΙΟΥ

Το Εθνικό Τυπογραφείο ανταποκρινόμενο σε αιτήματα υπηρεσιών και φορέων του δημοσίου αναλαμβάνει να σχεδιάσει και να εκτυπώσει έντυπα, φυλλάδια, βιβλία, αφίσες, μπλοκ, μηχανογραφικά έντυπα, φακέλους για κάθε χρήση, κ.ά.

Επίσης σχεδιάζει ψηφιακές εκδόσεις, λογότυπα και παράγει οπτικοακουστικό υλικό.

**Ταχυδρομική Διεύθυνση:** Καποδιστρίου 34, τ.κ. 10432, Αθήνα

Ιστότοπος: **www.et.gr**

**ΤΗΛΕΦΩΝΙΚΟ ΚΕΝΤΡΟ:** 210 5279000 - fax: 210 5279054

Πληροφορίες σχετικά με την λειτουργία του ιστότοπου: **helpdesk.et@et.gr**

#### ΕΞΥΠΗΡΕΤΗΣΗ ΚΟΙΝΟΥ

**Πωλήσεις - Συνδρομές:** (Ισόγειο, τηλ. 210 5279178 - 180)

**Πληροφορίες:** (Ισόγειο, Γρ. 3 και τηλεφ. κέντρο 210 5279000)

**Παραλαβή Δημ. Ύλης:** (Ισόγειο, τηλ. 210 5279167, 210 5279139)

Αποστολή ψηφιακά υπογεγραμμένων εγγράφων προς δημοσίευση στο ΦΕΚ: **webmaster.et@et.gr**

**Ωράριο για το κοινό:** Δευτέρα ως Παρασκευή: 8:00 - 13:30

Πληροφορίες για γενικό πρωτόκολλο και αλληλογραφία: **grammateia@et.gr**

**Πείτε μας τη γνώμη σας,**

για να βελτιώσουμε τις υπηρεσίες μας, συμπληρώνοντας την ειδική φόρμα στον ιστότοπό μας.

