



ΕΦΗΜΕΡΙΔΑ ΤΗΣ ΚΥΒΕΡΝΗΣΕΩΣ ΤΗΣ ΕΛΛΗΝΙΚΗΣ ΔΗΜΟΚΡΑΤΙΑΣ

17 Ιουλίου 2020

ΤΕΥΧΟΣ ΤΕΤΑΡΤΟ

Αρ. Φύλλου 395

ΠΕΡΙΕΧΟΜΕΝΑ

ΑΠΟΦΑΣΕΙΣ

- 1 Κήρυξη ως αναδασωτέας έκτασης εμβαδού 5.889,00 τ.μ. στην περιοχή Μοτζιανά Δήμου Κανδάνου Σελίνου Ν. Χανίων λόγω πυρκαγιάς.
- 2 Κύρωση του δικτύου κοινοχρήστων χώρων, σύμφωνα με το άρθρο 35 του ν. 3937/2011, του οικισμού 'Πουλίτσα', Δήμου Βέλου Βόχας, Νομού Κορινθίας.

ΑΠΟΦΑΣΕΙΣ

Αριθμ. 4423 (1)

Κήρυξη ως αναδασωτέας έκτασης εμβαδού 5.889,00 τ.μ. στην περιοχή Μοτζιανά Δήμου Κανδάνου Σελίνου Ν. Χανίων λόγω πυρκαγιάς.

Η ΣΥΝΤΟΝΙΣΤΡΙΑ
ΑΠΟΚΕΝΤΡΩΜΕΝΗΣ ΔΙΟΙΚΗΣΗΣ ΚΡΗΤΗΣ

Έχοντας υπόψη:

1. Τις διατάξεις του άρθρου 24 παρ. 1 και 117 παρ. 3 του Συντάγματος.
2. Τις διατάξεις του ν. 998/1979 «Περί προστασίας των δασών και δασικών εν γένει εκτάσεων της χώρας» (Α' 289) και ειδικότερα των άρθρων 38 παρ. 1 και 41 παρ. 1, 3 όπως τροποποιήθηκε με τον ν. 4280/2014.
3. Τις υπ' αρ. 160417/1180/8-7-1980 και 182447/3049/24-9-1980 διαταγές του Υπουργείου Γεωργίας με τις οποίες δόθηκαν οδηγίες στις Δασικές Υπηρεσίες για την κήρυξη εκτάσεων αναδασωτέων.
4. Την υπ' αρ. 204262/4545/23-11-2010 εγκύκλιο του Υπουργείου Περιβάλλοντος, Ενέργειας και Κλιματικής Αλλαγής «Οδηγίες εφαρμογής των παραγράφων 1 και 2 του άρθρου 3 ν. 998/1979, όπως ισχύει».
5. Τις διατάξεις του ν. 3200/1955 «Περί Διοικητικής Αποκεντρώσεως» (Α' 97) όπως τροποποιήθηκαν και συμπληρώθηκαν μεταγενέστερα με το ν.δ. 532/1970 (Α' 103)».
6. Τον ν. 3852/2010 «Νέα Αρχιτεκτονική της Αυτοδιοίκησης και της Αποκεντρωμένης Διοίκησης- Πρόγραμμα Καλλικράτης» (Α' 87).

7. Το π.δ. 136/2010 «Οργανισμός Αποκεντρωμένης Διοίκησης Κρήτης» (Α' 229).

8. Το άρθρο 56 του ν. 4257/2014 (Α' 93) που τροποποιεί την παρ. 2 του άρθρου 1 του ν. 2503/1997 (Α' 107) που αφορά στη Διοίκηση, οργάνωση και στελέχωση της Περιφέρειας.

9. Την πράξη 4 της 6/2/2015 (Α' 24) με την οποία γίνεται αποδοχή των παραιτήσεων των Γ.Γ.Α.Δ. της χώρας.

10. Τον ν. 4061/2012 «Διαχείριση και προστασία ακινήτων Υπουργείου Αγροτικής Ανάπτυξης και Τροφίμων - Ρύθμιση εμπραγμάτων δικαιωμάτων και άλλες διατάξεις» (Α' 66) και ειδικότερα την παρ. 2 του άρθρου 26.

11. Το γεγονός ότι τον μήνα Απρίλιο του έτους 2020 εξερράγη πυρκαγιά στην περιοχή Μοτζιανών τ.κ. Δρυς Δήμου Κανδάνου Σελίνου Ν. Χανίων και αποτέφρωσε έκταση δάσους εμβαδού πέντε χιλιάδων οκτακοσίων ογδόντα εννέα τετραγωνικών μέτρων (5.889,00 τ.μ.).

12. Την υπ' αρ. 1949/6-3-2020 εισήγηση της Δ/ντριας Δασών Χανίων για κήρυξη ως αναδασωτέας έκτασης που αναφέρεται στο θέμα, της οποίας η βλάβη καταστράφηκε από πυρκαγιά.

13. Την υπ' αρ. 14026/15-05-2017 απόφαση Υπ. Εσωτερικών και Διοικητικής Ανασυγκρότησης «Διορισμός Συντονίστριας της Αποκεντρωμένης Διοίκησης Κρήτης» (ΥΟΔΔ 250).

14. Το άρθρο 20 της υπ' αρ. 8165/27-06-2017 (Β' 2247) απόφασης της Συντονίστριας Αποκεντρωμένης Διοίκησης Κρήτης «περί μεταβίβασης δικαιώματος υπογραφής στον Προϊστάμενο Γεν. Δ/σης Δασών και Αγρ. Υποθέσεων Αποκ. Διοίκησης Κρήτης».

15. Το γεγονός ότι δεν προκαλείται δαπάνη από την παρούσα απόφαση, αποφασίζουμε:

Κηρύσσουμε ως αναδασωτέα με σκοπό την προστασία και τη διατήρηση του δασικού χαρακτήρα της, ώστε να αποκλεισθεί η διάθεση αυτής για άλλο προορισμό, και την επαναφορά με φυσική αναγέννηση της δασικής βλάστησης κουμαριάς ασπάλαθο και ρέικι ποσοστού 60%, και της φρυγανώδους βλάστησης αστοιβίδας και αχινοπόδι ποσοστού 20%, στην προ της πυρκαγιάς κατάσταση, της έκτασης εμβαδού 5.889,00 τ.μ. στην περιοχή Μοτζιανά τ.κ. Δρυς Δήμου Κανδάνου Σελίνου, που αποτελούσε έκταση δάσους (παρ. 1 άρθρου 3 ν. 998/1979 όπως ισχύει) που εμπίπτει στη κατηγορία 1ε, του άρθρου

4 ν. 998/1979 και που εμφανίζεται στο συνημμένο απόσπασμα χάρτου κλίμακας 1:5000 το οποίο έχει θεωρηθεί από τη Διευθύντρια Δασών Χανίων.

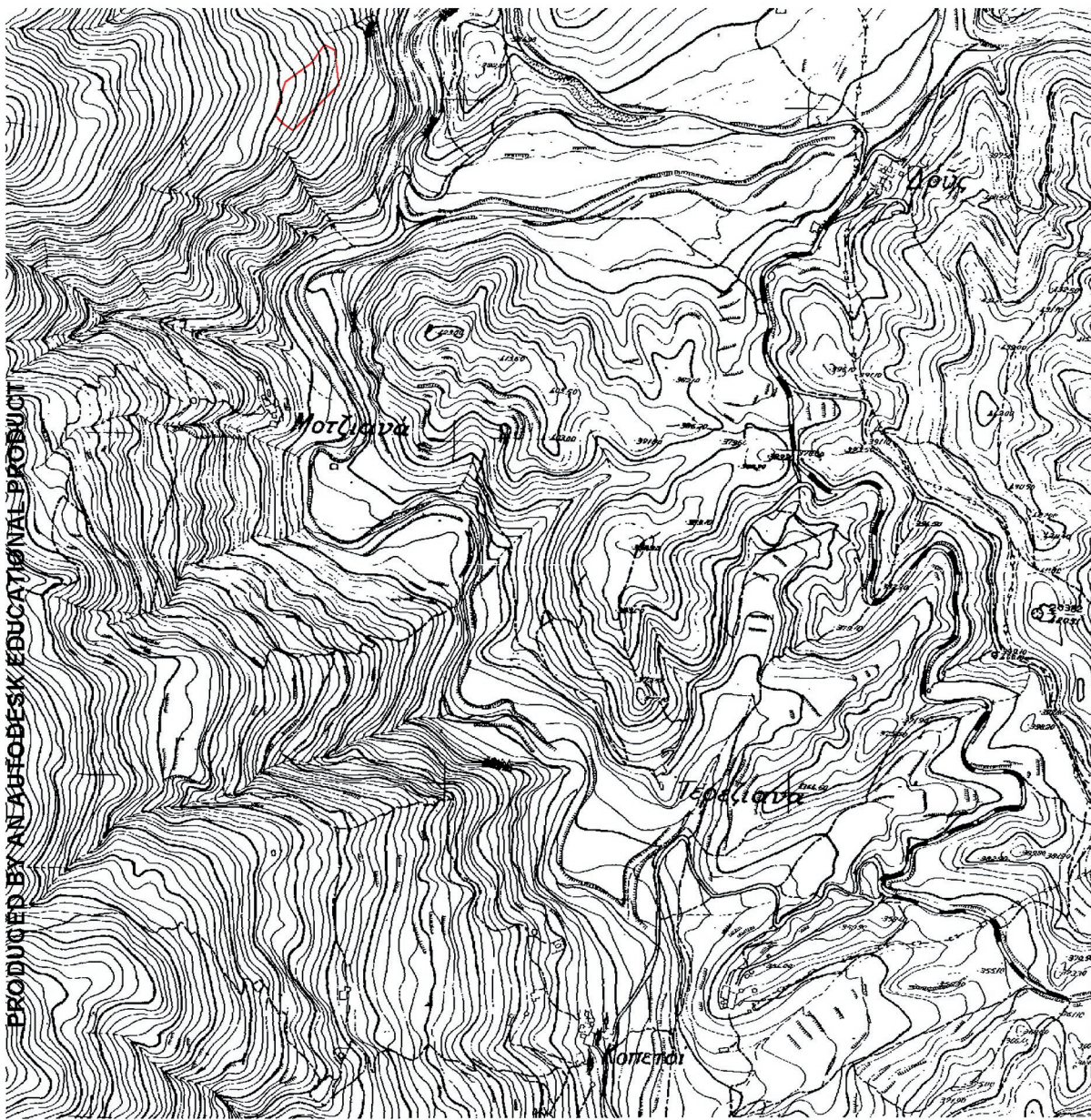
Η έκταση συνορεύει Ανατολικά, Βόρεια, και Νότια με δασικές εκτάσεις και Δυτικά με γεωργική έκταση. Η έκταση απεικονίζεται στο συνημμένο διάγραμμα, το οποίο αποτελεί αναπόσπαστο μέρος της απόφασης αυτής.

Οι συντεταγμένες των κορυφών της καείσας έκτασης είναι οι εξής:

X=472944.0000 Y=3910286.0000	X=472884.0000 Y=3910171.0000
X=472926.0000 Y=3910260.0000	X=472898.0000 Y=3910161.0000
X=472887.0000 Y=3910232.0000	X=472965.0000 Y=3910228.0000
X=472872.0000 Y=3910183.0000	X=472959.0000 Y=3910278.0000

Κατά της απόφασης αυτής μπορεί να ασκηθεί προσφυγή στον αρμόδιο Υπουργό εντός της αποκλειστικής προθεσμίας των τριάντα (30) ημερών από την ημέρα της πραγματικής κυκλοφορίας του ΦΕΚ καθώς και αίτηση ακύρωσης εντός εξήντα (60) ημερών από την επομένη της κοινοποίησής της, στο οικείο τριμελές διοικητικό Εφετείο από οποιοδήποτε φυσικό ή νομικό πρόσωπο έχει έννομο συμφέρον στην έκταση.

PRODUCED BY AN AUTODESK EDUCATIONAL PRODUCT



PRODUCED BY AN AUTODESK EDUCATIONAL PRODUCT

ΒΕΒΛΗΘΗ
 Απόσπασμα Χάρτη Γ.Υ.Σ. με αριθμό 9414/6 κλίμακας 1:5000 το οποίο θεωρείται και επισυνάπτεται στην υπ' αριθμ.4423/25-6-2020 απόφαση κήρυξης ονομαστικής δοτικής έκτασης στην περιοχή <Μοτιλιάνο> της Τ.Κ. Δρούς Δήμου Κανδάνου Σελίνου Ν. Χανίων εμβαδού 5.889,00τ.μ., του οποίου αποτελεί στο εξής αναπόσπαστο μέρος.

Η Συντάκτρια	Ο Τμηματοάρχης	Η Δ/ντρια Δασών Χανίων	Με Εντολή Συντονίστριας Αποκ/νης Διοίκησης Κρήτης Πρόϊστ/νος Γεν. Δ/νσης Δασών & Αγρ. Υποθέσεων Αποκεντρωμένης Διοίκησης Κρήτης
Μ. Φρουδάκη Δασοπόνος	Γ. Φωτόκης Δασολόγος	Πολ. Σκληβάκη Δασολόγος	Αναστάσιος Ιωάννου Δασολόγος

ΥΠΟΜΗΝΙΑ
 Οι συντεταγμένες της έκτασης είναι:
 472944, 3910286
 472926, 3910260
 472887, 3910232
 472872, 3910183
 472884, 3910171
 472898, 3910161
 472965, 3910228
 472959, 3910278

Ψηφιακά υπογεγραμμένο από MARIA FROUDAKI
 Ημερομηνία: 2020.06.26 09:44:50 EEST

ΕΘΝΙΚΟ ΤΥΠΟΓΡΑΦΕΙΟ
 Για τεχνικούς λόγους στο σχεδιάγραμμα,
 από το ηλεκτρονικό αρχείο, έγινε
 σμίκρυνση κατά ποσοστό **77%**

Η απόφαση αυτή να δημοσιευθεί στην Εφημερίδα της Κυβερνήσεως.

Χανιά, 25 Ιουνίου 2020

Με εντολή
Συντονίστριας Αποκεντρωμένης Διοίκησης
Ο Προϊστάμενος Γενικής Διεύθυνσης Δασών
και Αγροτικών Υποθέσεων
ΑΝΑΣΤΑΣΙΟΣ ΙΩΑΝΝΟΥ

Αριθμ. οικ. 101714 (2)

Κύρωση του δικτύου κοινοχρήστων χώρων, σύμφωνα με το άρθρο 35 του ν. 3937/2011, του οικισμού «Πουλίτσα», Δήμου Βέλου Βόχας, Νομού Κορινθίας.

Ο ΣΥΝΤΟΝΙΣΤΗΣ ΑΠΟΚΕΝΤΡΩΜΕΝΗΣ
ΔΙΟΙΚΗΣΗΣ ΠΕΛΟΠΟΝΝΗΣΟΥ,
ΔΥΤΙΚΗΣ ΕΛΛΑΔΑΣ ΚΑΙ ΙΟΝΙΟΥ

Έχοντας υπόψη:

1. Τις διατάξεις του ν.δ. 17-7-1923 «Περί σχεδίων πόλεων κ.λπ» (Α' 228).
2. Τις διατάξεις του ν. 3852/2010 «Νέα Αρχιτεκτονική της Αυτοδιοίκησης και της Αποκεντρωμένης Διοίκησης - Πρόγραμμα Καλλικράτης» (Α' 87).
3. Τις διατάξεις του π.δ. 139/2010 «Οργανισμός της Αποκεντρωμένης Διοίκησης Πελοποννήσου, Δυτικής Ελλάδας και Ιονίου» (Α' 232).
4. Τις διατάξεις του άρθρου 42 παρ. 5, εδάφιο β του ν. 1337/1983 «Επέκταση των πολεοδομικών σχεδίων Οικιστική Ανάπτυξη και σχετικές ρυθμίσεις» (Α' 33).
5. Τις διατάξεις του άρθρου 6 του π.δ. 24-4-1985 «Τρόπος καθορισμού ορίων οικισμών της χώρας κ.λπ» (Δ' 181).
6. Τις διατάξεις του άρθρου 35 του ν. 3937/2011 «Διατήρηση της βιοποικιλότητας και άλλες διατάξεις» (Α' 60).
7. Την υπ' αρ. 1828/2008 απόφαση του ΣτΕ.
8. Την υπ' αρ. 39608/14-9-2011, απόφαση του Αναπληρωτή Υπουργού Περιβάλλοντος Ενέργειας και Κλιματικής Αλλαγής (Β' 2200).
9. Την υπ' αρ. 31168/12/21-6-2012 εγκύκλιο ΥΠΕΚΑ.
10. Τις διατάξεις του ν. 4164/2013 «Συμπλήρωση των διατάξεων περί Εθνικού Κτηματολογίου και άλλες ρυθμίσεις» (Α' 156).
11. Τις διατάξεις του ν. 4258/2014 «Διαδικασία οριοθέτησης και ρυθμίσεις θεμάτων για τα υδατορέματα - ρυθμίσεις Πολεοδομικής νομοθεσίας και άλλες διατάξεις» (Α' 94).
12. Τις διατάξεις του ν. 4315/2014 «Πράξεις εισφοράς σε γη και σε χρήμα - Ρυμοτομικές απαλλοτριώσεις» (Α' 269).
13. Τις διατάξεις του ν. 4257/2014 (Α' 93) και ειδικότερα το άρθρο 56.
14. Την υπ' αρ. 15870/15.05.2017 απόφαση του Υπουργού Εσωτερικών «Διορισμός του Νικόλαου Παπαθεοδώρου του Αγγελάκη ως Συντονιστή της Αποκεντρωμένης

Διοίκησης Πελοποννήσου, Δυτικής Ελλάδας και Ιονίου» (Υ.Ο.Δ.Δ. 250).

15. Την υπ' αρ. 130479/12.06.2017 απόφαση του Συντονιστή της Αποκεντρωμένης Διοίκησης Πελοποννήσου, Δυτικής Ελλάδας και Ιονίου «Μεταβίβαση δικαιώματος υπογραφής "Με εντολή Συντονιστή" στον προϊστάμενο της Γενικής Διεύθυνσης Χωροταξικής και Περιβαλλοντικής Πολιτικής, καθώς και στους προϊσταμένους των Υπηρεσιών της Γενικής Διεύθυνσης Χωροταξικής και Περιβαλλοντικής Πολιτικής της Αποκεντρωμένης Διοίκησης Πελοποννήσου, Δυτικής Ελλάδας και Ιονίου» (Β' 2113).

16. Την υπ' αρ. 6951/12-12-1985 απόφαση του Νομάρχη Κορινθίας, περί καθορισμού ορίων και όρων και περιορισμών δόμησης στον οικισμό Πουλίτσα του Ν. Κορινθίας (Δ' 243).

17. Την υπ' αρ. 80/2014 απόφαση του Δημοτικού Συμβουλίου του Δήμου Βέλου Βόχας για την έναρξη της διαδικασίας σύνταξης διαγράμματος κύρωσης του δικτύου κοινοχρήστων χώρων στον οικισμό Πουλίτσα του Δ. Βέλου Βόχας.

18. Την υπ' αρ. 15794/08-07-1992 πράξη παραχώρησης εδαφικής λωρίδας οικοπέδου σε κοινή χρήση του συμβολαιογράφου Σικυώνος Ιωάννη Παναγιώτη Καλαχάνη, η οποία έχει μεταγραφεί στο Α' Υποθηκοφυλακείο Κορίνθου στον τόμο 424 αυξ. αριθμ. 347, σύμφωνα με το υπ' αρ. 126/04-02-2015 πιστοποιητικό μεταγραφής.

19. Την υπ' αρ. 12895/08-09-2004 πράξη παραχώρησης εδαφικών λωρίδων οικοπέδων σε κοινή χρήση του συμβολαιογράφου Κορίνθου Αντώνιου Αθανασίου Ρομπόκου, η οποία έχει μεταγραφεί στο Α' Υποθηκοφυλακείο Κορίνθου στον τόμο 523 αυξ. αριθμ. 129, σύμφωνα με το υπ' αρ. 4199/10-09-2004 πιστοποιητικό μεταγραφής.

20. Την υπ' αρ. 5350/01-06-2005 πράξη παραχώρησης εδαφικών λωρίδων οικοπέδων σε κοινή χρήση της συμβολαιογράφου Βέλου Βασιλικής Χρήστου Κοσισίερη, η οποία έχει μεταγραφεί στο Α' Υποθηκοφυλακείο Κορίνθου στον τόμο 532 αυξ. αριθμ. 208, σύμφωνα με το υπ' αρ. 1746/20-11-2013 πιστοποιητικό μεταγραφής.

21. Την υπ' αρ. 10686/19-01-2006 πράξη παραχώρησης εδαφικής λωρίδας οικοπέδου σε κοινή χρήση του συμβολαιογράφου Κορίνθου Σωτήριου Γρηγορίου Καραμπέτσο, η οποία έχει μεταγραφεί στο Α' Υποθηκοφυλακείο Κορίνθου στον τόμο 537 αυξ. αριθμ. 150, σύμφωνα με το υπ' αρ. 453/23-01-2006 πιστοποιητικό μεταγραφής.

22. Την υπ' αρ. 2802/04-06-2007 πράξη παραχώρησης εδαφικών λωρίδων οικοπέδων σε κοινή χρήση του συμβολαιογράφου Βραχατίου Παναγιώτη Κωνσταντίνου Πούλλου, η οποία έχει μεταγραφεί στο Α' Υποθηκοφυλακείο Κορίνθου στον τόμο 547 αυξ. αριθμ. 280, σύμφωνα με το υπ' αρ. 1853/04-12-2013 πιστοποιητικό μεταγραφής.

23. Την υπ' αρ. 2106/18-07-2007 πράξη παραχώρησης εδαφικών λωρίδων οικοπέδων σε κοινή χρήση του συμβολαιογράφου Σικυώνος Δημητρίου Σπυρίδωνος Πετρόπουλου, η οποία έχει μεταγραφεί στο Α' Υποθηκοφυλακείο Κορίνθου στον τόμο 548 αυξ. αριθμ. 117, σύμφωνα με το υπ' αρ. 1902/06-12-2013 πιστοποιητικό μεταγραφής.

24. Την υπ' αρ. 3247/06-03-2008 πράξη παραχώρησης εδαφικών λωρίδων οικοπέδων σε κοινή χρήση του συμβολαιογράφου Βραχατίου Παναγιώτη Κωνσταντίνου Πούλλου, η οποία έχει μεταγραφεί στο Α' Υποθηκοφυλακείο Κορίνθου στον τόμο 551 αυξ. αριθμ. 234, σύμφωνα με το υπ' αρ. 246/24-02-2015 πιστοποιητικό μεταγραφής.

25. Την υπ' αρ. 184497/1987 ληφθείσα αεροφωτογραφία της Γ.Υ.Σ. σε κλίμακα 1:15.000.

26. Το από 31-05-2019 διάγραμμα κοινοχρήστων χώρων του τοπογράφου μηχανικού Γκέλη Ε. Μιχαήλ, σε κλίμακα 1:2000.

27. Την από 31-05-2019 τεχνική έκθεση του τοπογράφου μηχανικού Γκέλη Ε. Μιχαήλ.

28. Το υπ' αρ. 8337/15/25-08-2016 έγγραφο - εισήγηση της Διεύθυνσης Τεχνικών Υπηρεσιών και Πολεοδομίας του Δήμου Κορινθίων για την κύρωση δικτύου κοινοχρήστων χώρων του οικισμού Πουλίτσα του Δ. Βέλου Βόχας.

29. Το υπ' αρ. 141558/16/02-03-2017 έγγραφο της Διεύθυνσης Περιβάλλοντος και Χωρικού Σχεδιασμού Πελάσου της Α.Δ.Π.Δ.Ε.Ι., με το οποίο επιστράφηκε ο φάκελος της μελέτης του θέματος.

30. Το υπ' αρ. 994/31.01.2018 έγγραφο του Τμήματος Μελετών και Επιβλέψεων Τεχνικών Έργων της Διεύθυνσης Τεχνικών Υπηρεσιών και Πολεοδομίας του Δήμου Βέλου Βόχας, με το οποίο επανυποβάλλεται η μελέτη για την κύρωση δικτύου κοινοχρήστων χώρων του οικισμού Πουλίτσα του Δ. Βέλου Βόχας.

31. Τα υπ' αρ. 1748/27-02-2018 και 11294/ 17.10.2018 έγγραφα του Τμήματος Μελετών και Επιβλέψεων Τεχνικών Έργων της Διεύθυνσης Τεχνικών Υπηρεσιών και Πολεοδομίας του Δήμου Βέλου Βόχας, περί ενημέρωσης σχετικά και με τη μελέτη του θέματος.

32. Το υπ' αρ. 230161/18/20-03-2019 έγγραφο της Διεύθυνσης Περιβάλλοντος και Χωρικού Σχεδιασμού Πελοποννήσου της Α.Δ.Π.Δ.Ε.Ι., περί υποβολής συμπληρωματικών στοιχείων και της μελέτης του θέματος.

33. Το υπ' αρ. 5196/11.06.2019 έγγραφο του Τμήματος Μελετών και Επιβλέψεων Τεχνικών Έργων της Διεύθυνσης Τεχνικών Υπηρεσιών και Πολεοδομίας του Δήμου

Βέλου Βόχας, περί υποβολής συμπληρωματικών στοιχείων και της μελέτης του θέματος.

34. Το υπ' αριθμ. 235119/18/13-11-2019 έγγραφο της Διεύθυνσης Περιβάλλοντος και Χωρικού Σχεδιασμού Πελοποννήσου της Α.Δ.Π.Δ.Ε.Ι., περί οδηγιών αναφορικά και με τη μελέτη του θέματος.

35. Την υπ' αρ. πρωτ. 20244/08-12-2014 αναρτηθείσα ανακοίνωση του Τμήματος Μελετών και Επιβλέψεων Τεχνικών Έργων του Δήμου Βέλου Βόχας, στον πίνακα ανακοινώσεων των Δημοτικών Καταστημάτων των Δ.Κ. Ζευγολατιού, Βέλου, Βραχατίου και του Κοινοτικού Καταστήματος της Τ.Κ. Πουλίτσας, καθώς επίσης και στην ιστοσελίδα του Δήμου Βέλου Βόχας, στις 11-12-2014, με το σχετικό διάγραμμα μελέτης κύρωσης κοινοχρήστου δικτύου συνοδευόμενα από τα αποδεικτικά θυροκόλλησης.


36. Τα φύλλα των εφημερίδων «ΗΜΕΡΗΣΙΑ ΚΟΡΙΝΘΟΥ» και «ΚΟΡΙΝΘΙΑΚΗ ΗΜΕΡΑ» της 11-12-2014, στα οποία δημοσιεύθηκε η ανακοίνωση για την κύρωση.

37. Την υπ' αρ. 7290/14-05-2015 βεβαίωση του Τμήματος Μελετών και Επιβλέψεων Τεχνικών Έργων του Δήμου Βέλου Βόχας, σύμφωνα με το οποίο δεν υπεβλήθησαν ενστάσεις επί του προτεινόμενου δικτύου κοινοχρήστων χώρων.

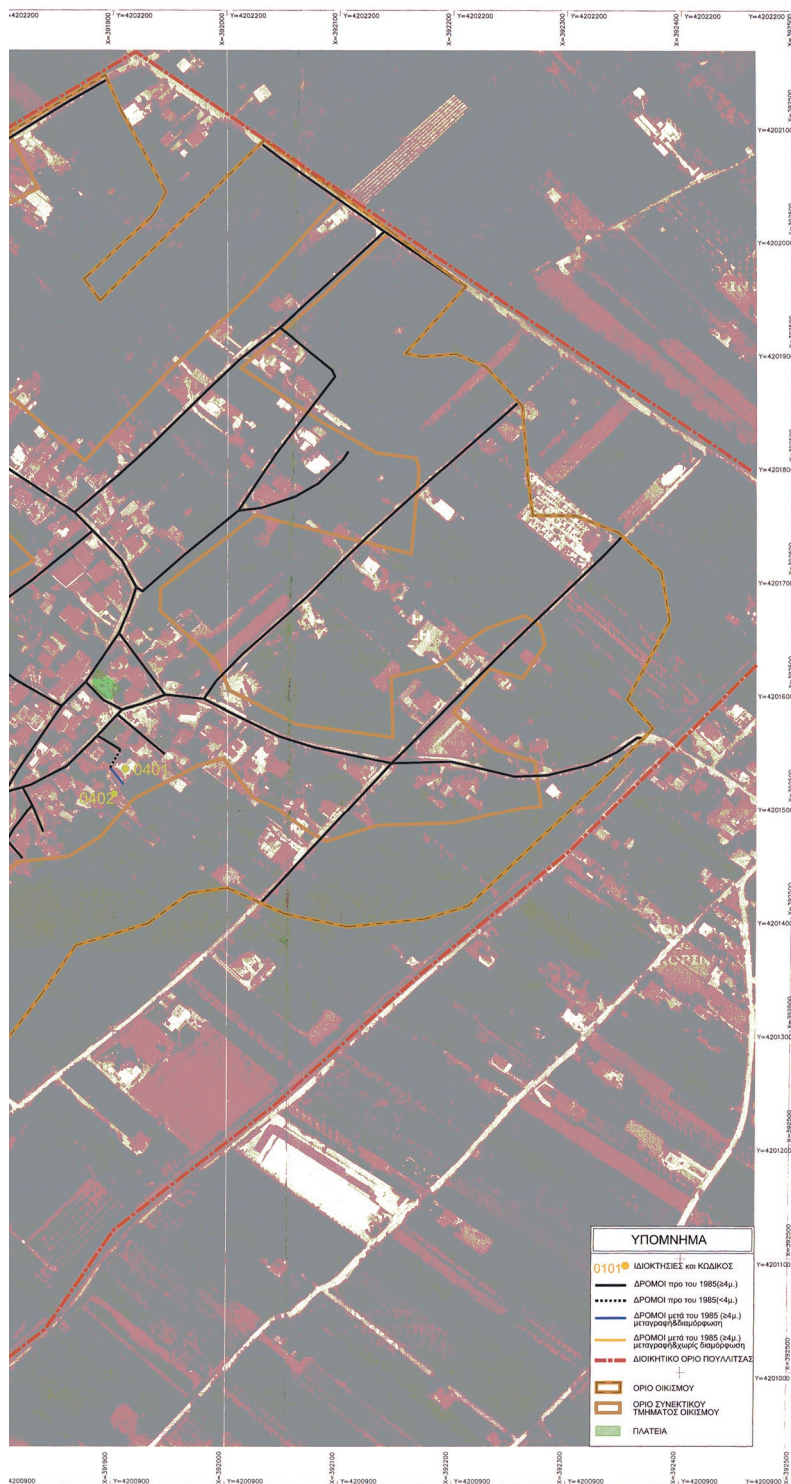
38. Το γεγονός ότι από τις κανονιστικές διατάξεις της παρούσας πράξης δεν προκαλείται δαπάνη εις βάρος του κρατικού προϋπολογισμού και του οικείου ΟΤΑ, αποφασίζουμε:

1. Την κύρωση του υφιστάμενου δικτύου κοινοχρήστων χώρων, σύμφωνα με το άρθρο 35 του ν. 3937/2011 (Α' 60), του οικισμού της Πουλίτσας του Δήμου Βέλου Βόχας Π.Ε. Κορινθίας, όπως αυτό αποτυπώνεται στο από 31-05-2019 διάγραμμα κοινοχρήστων χώρων του τοπογράφου μηχανικού Γκέλη Ε. Μιχαήλ, σε κλίμακα 1:2000, το οποίο θεωρείται από τον Προϊστάμενο της Διεύθυνσης Περιβάλλοντος και Χωρικού Σχεδιασμού Πελοποννήσου και αποτελεί αναπόσπαστο τμήμα της παρούσας απόφασης.

Η ισχύς της παρούσας αρχίζει από τη δημοσίευσή της στην Εφημερίδα της Κυβερνήσεως.



ΕΘΝΙΚΟ ΤΥΠΟΓΡΑΦΕΙΟ
Για τεχνικούς λόγους στο σχεδιάγραμμα,
από το ηλεκτρονικό αρχείο, έγινε
σμίκρυνση κατά ποσοστό **30%**



ΕΛΛΗΝΙΚΗ ΔΗΜΟΚΡΑΤΙΑ ΠΕΡΙΦΕΡΕΙΑΚΗ ΔΙΟΙΚΗΣΗ ΝΟΜΟΥ ΚΟΡΙΝΘΙΑΣ ΔΗΜΟΣ ΒΕΛΟΥ - ΒΟΧΑΣ	
ΜΕΛΕΤΗ: "ΚΥΡΩΣΗ ΚΟΙΝΟΧΡΗΣΤΩΝ ΧΩΡΩΝ Τ.Κ.ΠΟΥΛΙ ΤΣΑ"	
ΘΕΜΑ: ΟΡΘΟΦΩΤΟΧΑΡΤΗΣ	
ΚΛΙΜΑΚΑ:	1:2000
ΜΕΛΕΤΗΤΗΣ:	ΜΙΧΑΛΗΣ ΓΚΕΛΗΣ Τοπογράφος Μηχανικός ΕΜΠ Συλλοκκρίζα Κορινθίας - e-mail: mika_gelis@yahoo.gr Τηλ.: 2741036765 - κιν:6972559686
ΗΜΕΡΟΜΗΝΙΑ	ΜΙΧΑΛΗΣ ΓΚΕΛΗΣ ΥΠΟΓΡΑΦΗ Τοπογράφος Μηχανικός Ε.Μ.Π. Μελέτη: 2019 Επίβλεψη: 2019 Θεωρήθηκε: 2019
Ο ΜΕΛΕΤΗΤΗΣ	31/2019
Ο ΕΠΙΒΛΕΠΩΝ	05/06/2019
ΘΕΩΡΗΘΗΚΕ	05/06/2019
Αρθρο ΠΟΥΛΤΣΑ.dxf	ΕΓΚΡΙΤΙΚΗ ΑΠΟΦΑΣΗ

Η απόφαση αυτή μαζί με το συνημμένο διάγραμμα να δημοσιευθούν στην Εφημερίδα της Κυβερνήσεως.

Τρίπολη, 25 Ιουνίου 2020

Με εντολή Συντονιστή Αποκεντρωμένης Διοίκησης

Ο Γενικός Διευθυντής Χωροταξικής

και Περιβαλλοντικής Πολιτικής

ΔΙΟΝΥΣΙΟΣ ΠΑΝΑΓΙΩΤΟΠΟΥΛΟΣ