



ΕΦΗΜΕΡΙΔΑ ΤΗΣ ΚΥΒΕΡΝΗΣΕΩΣ ΤΗΣ ΕΛΛΗΝΙΚΗΣ ΔΗΜΟΚΡΑΤΙΑΣ

3 Δεκεμβρίου 2020

ΤΕΥΧΟΣ ΤΕΤΑΡΤΟ

Αρ. Φύλλου 787

ΠΕΡΙΕΧΟΜΕΝΑ

ΑΠΟΦΑΣΕΙΣ

- 1 Κήρυξη ως αναδασωτέας, έκτασης εμβαδού 1.074,00 τ.μ. στη θέση «Πευκογιάλι» περιφέρειας Δήμου Μεγάρων Ν. Αττικής, λόγω πυρκαγιάς.
- 2 Κύρωση του δικτύου κοινοχρήστων χώρων, σύμφωνα με το άρθρο 35 του ν. 3937/2011, του οικισμού Ελληνοχωρίου, Δήμου Βέλου Βόχας, Νομού Κορινθίας.

ΑΠΟΦΑΣΕΙΣ

Αριθμ. 95712/3515 (1)

Κήρυξη ως αναδασωτέας, έκτασης εμβαδού 1.074,00 τ.μ. στη θέση «Πευκογιάλι» περιφέρειας Δήμου Μεγάρων Ν. Αττικής λόγω πυρκαγιάς.

Ο ΣΥΝΤΟΝΙΣΤΗΣ
ΑΠΟΚΕΝΤΡΩΜΕΝΗΣ ΔΙΟΙΚΗΣΗΣ ΑΤΤΙΚΗΣ

Έχοντας υπόψη:

Α. Τις διατάξεις:

1. της παρ. 3 του άρθρου 117 και της παρ. 1 του άρθρου 24 του Συντάγματος της Ελλάδος,
2. του ν. 3200/1955 «περί διοικητικής αποκεντρώσεως», όπως αυτές τροποποιήθηκαν μεταγενέστερα,
3. των άρθρων 6 και 280 του ν. 3852/2010 «Αρχιτεκτονική της Αυτοδ/σης και της Αποκεντρωμένης Διοίκησης - Πρόγραμμα Καλλικράτης» (Α' 87),
4. του π.δ. 135/2010 «Οργανισμός της Αποκεντρωμένης Διοίκησης Αττικής» (Α' 228),
5. του ν. 998/1979 «Περί προστασίας των Δασών και των Δασικών εν γένει εκτάσεων της Χώρας, όπως ισχύει σήμερα και ειδικότερα: α) του άρθρου 41, β) της παρ. 1 του άρθρου 38, όπως τροποποιήθηκε με την παρ. 1 του άρθρου 35 του ν. 4280/2014 (Α' 159), γ) του εδαφ. Ια, της παρ. 1 του άρθρου 53, δ) της παρ. 7α του άρθρου 67Α, όπως προστέθηκε με το άρθρο 40 του ν. 4280/2014,
6. της υπ' αρ. οικ. 179200/5059/20.12.2012 εγκυκλίου του ΥΠΕΚΑ και της υπό στοιχεία 133002/6552πε/22.1.2016 εγκυκλίου του ΥΠΕΝ,

7. της υπ' αρ. 160417/1180/9.7.1980 εγκυκλίου δ/γής του Υπ. Γεωργίας,

8. του ν. 3208/2003 περί προστασίας δασικών οικοσυστημάτων, όπως τροποποιήθηκε και ισχύει σήμερα,

9. του π.δ. 32/2016 περί ορισμού επιστημονικών κριτηρίων για την υπαγωγή εκτάσεων στις περ. 1, 2 και 5 του άρθρου 3 του ν. 998/1979, ως ισχύει,

10. της υπ' αρ. 15869/15.5.2017 (Υ.Ο.Δ.Δ. 250) απόφασης του Υπουργού Εσωτερικών, περί διορισμού του Σπυρίδωνος Κοκκινάκη στη θέση του Συντονιστή της Αποκεντρωμένης Διοίκησης Αττικής, για πενταετή θητεία,

11. των άρθρων 28 και 28α του ν. 4325/2015 «Εκδημοκρατισμός της Διοίκησης - Καταπολέμηση Γραφειοκρατίας και Ηλεκτρονική Διακυβέρνηση. Αποκατάσταση αδικιών και άλλες διατάξεις» (Α' 47), όπως ισχύουν σήμερα.

Β. Την υπ' αρ. οικ. 7196/661/24-01-2020 απόφαση του Συντονιστή Αποκεντρωμένης Διοίκησης Αττικής με θέμα: «Μερική Κύρωση δασικού χάρτη Δήμου Μεγαρέων Περιφερειακής Ενότητας Δυτικής Αττικής (άρθρο 17 ν. 3889/2020)» (ΑΔΑ: Ψ7Ε0ΟΡ1Κ-2Ξ3) (Δ' 90).

Γ. Την από 29-06-2020 έκθεση αυτοψίας των αρμοδίων υπαλλήλων του Δασαρχείου Μεγάρων.

Δ. Την από 12-10-2020 αναφορά συμπληρωματικών στοιχείων της Δασοπόνου του Δασαρχείου Μεγάρων Χατζηστεργίου Μαρίας.

Ε. Την υπ' αρ. 86146/1746/3-11-2020 πρόταση του Δασαρχείου Μεγάρων περί κήρυξης της ανωτέρω, αναφερόμενης στο θέμα, έκτασης ως αναδασωτέας, λόγω πυρκαγιάς, αποφασίζουμε:

Κηρύσσουμε ως αναδασωτέα λόγω πυρκαγιάς, την έκταση εμβαδού χιλίων εβδομήντα τεσσάρων τετραγωνικών μέτρων (1.074,00 τ.μ.) που βρίσκεται στη θέση «Πευκογιάλι» περιφέρειας Δήμου Μεγάρων του Ν. Αττικής, όπως απεικονίζεται με παχύ κόκκινο περίγραμμα και περιμετρικά στοιχεία (1,2,3,...,17,18,19,1), στο τοπογραφικό διάγραμμα επί αποσπάσματος χαρτών ΓΥΣ κλίμ.1:5000 υπό στοιχεία Φ.Χ. 6349/3 και σε απόσπασμα Ο/Φ έτους 2007-2009 της «ΕΛΛΗΝΙΚΟ ΚΤΗΜΑΤΟΛΟΓΙΟ» με αριθμό Φ.Χ. 424_212, της συντάκτριας υπαλλήλου του Δασαρχείου Μεγάρων, Δασοπόνου Χατζηστεργίου Μαρίας, που προσαρτάται στην ανωτέρω (Ε) σχετική πρόταση και στην παρούσα, με συντεταγμένες κορυφών πολυγώνου κατά ΕΓΣΑ 87, σύμφωνα με τον πίνακα συντεταγμένων του προαναφερόμενου τοπογραφικού

που συνοδεύει αναπόσπαστα την ανωτέρω (Ε) σχετική πρόταση, υπογεγραμμένο από τη Δασάρχη Μεγάρων, το οποίο αποτελεί αναπόσπαστο μέρος της εν λόγω απόφασης και έχει όρια σήμερα ως εξής:

Ανατολικά: με καλλιεργημένη έκταση.

Δυτικά: με δάσος πεύκης και με μη δασικής μορφής έκταση.

Βόρεια: με δάσος πεύκης και εκείθεν με κατοικημένη περιοχή.

Νότια: με δάσος πεύκης και εκείθεν με καλλιεργούμενες εκτάσεις.

Άλλα στοιχεία

Η εν λόγω έκταση, σύμφωνα με τον μερικώς κυρωμένο δασικό χάρτη της ανωτέρω (Β) σχετικής απόφασης, εμπίπτει στο σύνολό της, στις «ΔΑΣΙΚΕΣ ΕΝ ΓΕΝΕΙ ΕΚΤΑΣΕΙΣ ΤΩΝ ΠΑΡ. 1,2,3,4 ΚΑΙ 5 ΤΟΥ ΑΡΘΡΟΥ 3 ΤΟΥ ν. 998/1979 ΟΠΩΣ ΙΣΧΥΕΙ» με πράσινο φόντο.

Σύμφωνα με την ανωτέρω (Ε) σχετική πρόταση και τα αναφερόμενα στις ανωτέρω (Γ) και (Δ) σχετικές, η καείσα έκταση κατά την έκρηξη της πυρκαγιάς καλυπτόταν από δασική βλάστηση πεύκης με υπόροφο από θαμνώδη δα-


σική βλάστηση αειφύλλων πλατυφύλλων, που μαζί με τη συνυπάρχουσα χλωρίδα και πανίδα, αποτελούσε μέσω της αμοιβαίας αλληλεξάρτησης και αλληλεπίδρασης ιδιαίτερη βιοκοινότητα (δασοβιοκοινότητα) και ιδιαίτερο δασογενές περιβάλλον που συνέβαλε στη διατήρηση της φυσικής και βιολογικής ισορροπίας και εξυπηρετούσε τη διαβίωση του ανθρώπου εντός του φυσικού περιβάλλοντος, (Α.9 σχετικό).

Σκοπός της κήρυξης της ανωτέρω έκτασης εμβαδού 1.074,00 τ.μ., είναι η επαναδημιουργία - αποκατάσταση της καταστραφείσας, από την πυρκαγιά, δασικής βλάστησης, διατήρηση του δασικού χαρακτήρα αυτής, ο αποκλεισμός της διάθεσής της για άλλη χρήση, η προστασία - διατήρηση της ισορροπίας του φυσικού περιβάλλοντος.

Η αποκατάσταση της βλάστησης θα γίνει με φυσική αναγέννηση ή με πρόγραμμα τεχνητής αναδάσωσης εντός τριών το πολύ ετών που θα καταρτίσει η υπηρεσία.

Από την παρούσα απόφαση δεν προκαλείται δημοσιονομική δαπάνη σε βάρος του κρατικού προϋπολογισμού (σχ. Άρθρο 90 του π.δ. 63/2005).

Τοπογραφικό σχεδιάγραμμα σε υπόβαθρο απόσπασμα πινακίδας χάρτη ΓΥΣ με Αρ.Φ.Χ.6349_3 και ορθοφωτοχάρτη με Αρ. Φ.Χ. 424_212, έκτασης με στοιχεία 1-2-3-...-17-18-19 εμβαδού 1074,00τ.μ. που βρίσκεται στη θέση Πευκογιάλι περ/ρείας Δήμου Μεγαρέων, η οποία καταστράφηκε από πυρκαγιά την 21-05-2020 και κηρύσσεται αναδασωτέα



FID*	POINT X	POINT Y
1	425251,32	4213236,95
2	425252,05	4213236,25
3	425252,73	4213235,6
4	425256,57	4213229,16
5	425258,07	4213224,51
6	425267,58	4213194,96
7	425269,04	4213190,42
8	425271,34	4213179,37
9	425270,98	4213173,18
10	425270,9	4213171,8
11	425258	4213169
12	425257	4213170
13	425260,09	4213183,9
14	425261,68	4213192
15	425256,28	4213199,46
16	425247,71	4213196,44
17	425232,95	4213195,04
18	425228	4213203
19	425246	4213221


Μέγαρα 29-10-2020
 Η συντάκτρια
 Μ. Χατζηστεργίου
 Δασοπόνος

Μέγαρα 3-10-2020
 Η Δασάρχης α/α
 Φράγκου Σωτηρία
 Δασολόγος

Ανήκει αριθ. 95714/3515/18-11-2020 στην απόφαση Συντονιστή Α.Δ.Α.

Αθήνα 18-11-2020.
 Ο.Σ.Α.Α.Α.
 Τ.Υ.
 ΣΠΥΡΙΔΩΝ ΚΟΚΚΙΝΑΚΗΣ

ΕΘΝΙΚΟ ΤΥΠΟΓΡΑΦΕΙΟ
 Για τεχνικούς λόγους στο σχεδιάγραμμα, από το ηλεκτρονικό αρχείο, έγινε σμίκρυνση κατά ποσοστό **81%**



Η απόφαση αυτή να δημοσιευθεί στην Εφημερίδα της Κυβερνήσεως.

Αιγάλεω, 18 Νοεμβρίου 2020

Ο Συντονιστής Αποκεντρωμένης Διοίκησης
ΣΠΥΡΙΔΩΝ ΚΟΚΚΙΝΑΚΗΣ

Αριθμ. οικ. 199120

(2)

Κύρωση του δικτύου κοινοχρήστων χώρων, σύμφωνα με το άρθρο 35 του ν. 3937/2011, του οικισμού Ελληνοχωρίου, Δήμου Βέλου Βόχας, Νομού Κορινθίας.

Ο ΣΥΝΤΟΝΙΣΤΗΣ ΑΠΟΚΕΝΤΡΩΜΕΝΗΣ
ΔΙΟΙΚΗΣΗΣ ΠΕΛΟΠΟΝΝΗΣΟΥ, ΔΥΤΙΚΗΣ
ΕΛΛΑΔΑΣ ΚΑΙ ΙΟΝΙΟΥ

Έχοντας υπόψη:

1. Τις διατάξεις του ν.δ. της 17-7-1923 «Περί σχεδίων πόλεων, κωμών και συνοικισμών του Κράτους και οικοδομής αυτών» (Α' 228).
2. Τις διατάξεις του ν. 3852/2010 «Νέα Αρχιτεκτονική της Αυτοδιοίκησης και της Αποκεντρωμένης Διοίκησης - Πρόγραμμα Καλλικράτης» (Α' 87/Α/2010).
3. Τις διατάξεις του π.δ. 139/2010 «Οργανισμός της Αποκεντρωμένης Διοίκησης Πελοποννήσου, Δυτικής Ελλάδας και Ιονίου» (Α' 232).
4. Τις διατάξεις του εδαφίου β της παρ. 5 του άρθρου 42 του ν. 1337/1983 «Επέκταση των πολεοδομικών σχεδίων Οικιστική Ανάπτυξη και σχετικές ρυθμίσεις» (Α' 33).
5. Τις διατάξεις του άρθρου 6 του π.δ. της 24-4-1985 «Τρόπος καθορισμού ορίων οικισμών της χώρας μέχρι 2000 κατοίκους, κατηγορίες αυτών και καθορισμός όρων και περιορισμών δόμησής τους» (Δ' 181).
6. Τις διατάξεις του άρθρου 35 του ν. 3937/2011 «Διατήρηση της βιοποικιλότητας και άλλες διατάξεις» (Α' 60).
7. Την υπ' αρ. 1828/2008 απόφαση του ΣτΕ.
8. Την υπ' αρ. 39608/14-9-2011 (Β' 2200) απόφαση του ΥΠΕΚΑ.
9. Την υπ' αρ. 31168/12/21-6-2012 εγκύκλιο του ΥΠΕΚΑ.
10. Τις διατάξεις του ν. 4164/2013 «Συμπλήρωση των διατάξεων περί Εθνικού Κτηματολογίου και άλλες ρυθμίσεις» (Α' 156).
11. Τις διατάξεις του ν. 4258/2014 «Διαδικασία οριοθέτησης και ρυθμίσεις θεμάτων για τα υδατορέματα - ρυθμίσεις Πολεοδομικής νομοθεσίας και άλλες διατάξεις» (Α' 94).
12. Τις διατάξεις του ν. 4315/2014 «Πράξεις εισφοράς σε γη και σε χρήμα - Ρυμοτομικές απαλλοτριώσεις» (Α' 269).
13. Τις διατάξεις του ν. 4257/2014 (Α' 93) και ειδικότερα το άρθρο 56.
14. Την υπ' αρ. 15870/15.05.2017 απόφαση του Υπουργού Εσωτερικών «Διορισμός του Νικόλαου Παπαθεοδώρου του Αγγελάκη ως Συντονιστή της Αποκεντρωμένης Διοίκησης Πελοποννήσου, Δυτικής Ελλάδας και Ιονίου». (Υ.Ο.Δ.Δ. 250)

15. Την υπ' αρ. 130479/12.06.2017 απόφαση του Συντονιστή της Αποκεντρωμένης Διοίκησης Πελοποννήσου, Δυτικής Ελλάδας και Ιονίου «Μεταβίβαση δικαιώματος υπογραφής "Με εντολή Συντονιστή" στον προϊστάμενο της Γενικής Διεύθυνσης Χωροταξικής και Περιβαλλοντικής Πολιτικής, καθώς και στους προϊσταμένους των Υπηρεσιών της Γενικής Διεύθυνσης Χωροταξικής και Περιβαλλοντικής Πολιτικής της Αποκεντρωμένης Διοίκησης Πελοποννήσου, Δυτικής Ελλάδας και Ιονίου» (Β' 2113).

16. Την υπ' αρ. 6399/12-12-1985 (Δ' 226) απόφαση του Νομάρχη Κορινθίας, περί καθορισμού ορίων, όρων και περιορισμών δόμησης στον οικισμό Ελληνοχωρίου του Ν. Κορινθίας.

17. Την υπ' αρ. 116/2015 απόφαση του Δημοτικού Συμβουλίου του Δήμου Βέλου Βόχας για την έναρξη της διαδικασίας σύνταξης διαγράμματος κύρωσης του δικτύου κοινοχρήστων χώρων στον οικισμό Ελληνοχωρίου του Δ. Βέλου Βόχας.

18. Την υπ' αρ. 3066/02-06-2005 πράξη παραχώρησης εδαφικών λωρίδων οικοπέδων σε κοινή χρήση, της Συμβολαιογράφου Κορίνθου Κωνσταντίνας θυγατέρας Σπυρίδωνος Καπέλλου, η οποία έχει μεταγραφεί στο Ά Υποθηκοφυλακείο Κορίνθου στον τόμο 530 αυξ. αριθμ. 204, σύμφωνα με το υπ' αρ. 2948/07-06-2005 πιστοποιητικό μεταγραφής.

19. Την υπ' αρ. 237945-1992 ληφθείσα αεροφωτογραφία της Γ.Υ.Σ. σε κλίμακα 1:15.000.

20. Το από τον Οκτώβριο 2015 τοπογραφικό διάγραμμα κοινοχρήστων χώρων της τοπογράφου μηχανικού Φούκα Μαρίας, σε κλίμακα 1:3000.

21. Την από 09-11-2015 τεχνική έκθεση της τοπογράφου μηχανικού Φούκα Μαρίας.

22. Το υπ' αρ. 4418/2016/14543/25-08-2016 έγγραφο - εισήγηση της Διεύθυνσης Τεχνικών Υπηρεσιών και Πολεοδομίας του Δήμου Κορινθίων για την κύρωση δικτύου κοινοχρήστων χώρων του οικισμού Ελληνοχωρίου του Δ. Βέλου Βόχας.

23. Το υπ' αρ. 141513/16/07-03-2017 έγγραφο της Διεύθυνσης Περιβάλλοντος και Χωρικού Σχεδιασμού Πελοποννήσου της Α.Δ.Π.Δ.Ε.Ι., με το οποίο επιστράφηκε ο φάκελος της μελέτης του θέματος.

24. Το υπ' αρ. 3193/10.04.2019 έγγραφο του Τμήματος Μελετών και Επιβλέψεων Τεχνικών Έργων της Διεύθυνσης Τεχνικών Υπηρεσιών και Πολεοδομίας του Δήμου Βέλου Βόχας, με το οποίο επανυποβάλλεται η μελέτη για την κύρωση δικτύου κοινοχρήστων χώρων του οικισμού Ελληνοχωρίου του Δ. Βέλου Βόχας.

25. Τα υπ' αρ. 1748/27-02-2018 και 11294/17-10-2018 έγγραφα του Τμήματος Μελετών και Επιβλέψεων Τεχνικών Έργων της Διεύθυνσης Τεχνικών Υπηρεσιών και Πολεοδομίας του Δήμου Βέλου Βόχας, περί ενημέρωσης σχετικά και με τη μελέτη του θέματος.

26. Την υπ' αρ. 14357/31-08-2015 ανακοίνωση του Τμήματος Μελετών και Επιβλέψεων Τεχνικών Έργων του Δήμου Βέλου Βόχας, αναρτηθείσα στον πίνακα ανακοινώσεων των Δημοτικών Καταστημάτων των Δ.Κ. Ζευγολατιού, Βέλου, Βραχατίου και του Κοινοτικού Καταστήματος της Τ.Κ. Ελληνοχωρίου, καθώς επίσης και στην ιστοσελίδα του Δήμου Βέλου Βόχας, στις 04-09-2015, με το σχετικό

διάγραμμα μελέτης κύρωσης κοινοχρήστου δικτύου συνοδευόμενα από τα αποδεικτικά θυροκόλλησης.

27. Τα φύλλα των εφημερίδων «ΗΜΕΡΗΣΙΑ ΚΟΡΙΝΘΟΥ» της 04-09-2015 και «ΚΟΡΙΝΘΙΑΚΗ» της 05 και 06-09-2015, στα οποία δημοσιεύθηκε η ανακοίνωση για την κύρωση.

28. Την υπ' αρ. 2079/18-02-2016 βεβαίωση του Τμήματος Μελετών και Επιβλέψεων Τεχνικών Έργων του Δήμου Βέλου Βόχας, σύμφωνα με την οποία δεν υπεβλήθησαν ενστάσεις επί του προτεινόμενου δικτύου κοινοχρήστων χώρων.

29. Το γεγονός ότι από τις κανονιστικές διατάξεις της παρούσας πράξης δεν προκαλείται δαπάνη εις βάρος

του κρατικού προϋπολογισμού και του οικείου ΟΤΑ, αποφασίζουμε:

1. Την κύρωση του υφιστάμενου δικτύου κοινοχρήστων χώρων, σύμφωνα με το άρθρο 35 του ν. 3937/2011 (Α' 60), του οριοθετημένου οικισμού Ελληνοχωρίου του Δήμου Βέλου Βόχας της Π.Ε. Κορινθίας, όπως αυτό αποτυπώνεται στο από τον Οκτώβριο του 2015 διάγραμμα κοινοχρήστων χώρων της τοπογράφου μηχανικού Φούκα Μαρίας, σε κλίμακα 1:3000, το οποίο θεωρείται από τον Προϊστάμενο της Διεύθυνσης Περιβάλλοντος και Χωρικού Σχεδιασμού Πελοποννήσου και αποτελεί αναπόσπαστο τμήμα της παρούσας απόφασης.

2. Η ισχύς της παρούσας αρχίζει από τη δημοσίευσή της στην Εφημερίδα της Κυβερνήσεως.




ΕΘΝΙΚΟ ΤΥΠΟΓΡΑΦΕΙΟ
Για τεχνικούς λόγους στο σχεδιάγραμμα,
από το ηλεκτρονικό αρχείο, έγινε
σμίκρυνση κατά ποσοστό **39%**



Υπόμνημα

- Ιδιοκτησίες & κωδικός
- ΔΡΟΜΟΣ προ 1985
 - πλάτος > = 4 μ.
 - πλάτος < 4 μ.
- ΔΡΟΜΟΣ μετά 1985
 - ΝΑΙ Διαμόρφωση
 - ΝΑΙ Μεταγραφή - ΟΧΙ Διαμόρφωση
- ΟΡΙΑ ΟΙΚΙΣΜΟΥ
- ΠΛΑΤΕΙΑ

Συμβολισμός σύμφωνα με την 39608/2011
Απόφαση Υπουργού Π.Ε.Κ.Α. (Φ.Ε.Κ. 2200 Β' / 2011)

<p>ΕΛΛΗΝΙΚΗ ΔΗΜΟΚΡΑΤΙΑ ΠΕΡΙΦΕΡΕΙΑ ΠΕΛΟΠΟΝΝΗΣΟΥ ΠΕΡΙΦΕΡΕΙΑΚΗ ΕΝΟΤΗΤΑ Ν. ΚΟΡΙΝΘΙΑΣ ΔΗΜΟΣ ΒΕΛΟΥ - ΒΟΧΑΣ</p>	
<p>μελέτη ΚΥΡΩΣΗ ΔΙΚΤΥΟΥ ΚΟΙΝΟΧΡΗΣΤΩΝ ΧΩΡΩΝ ΣΥΜΦΩΝΑ ΜΕ ΤΟ ΑΡΘΡΟ 35 , Ν.3937/2011 ΟΙΚΙΣΜΩΝ ΣΤΕΡΟΥΜΕΝΩΝ ΡΥΜΟΤΟΜΙΚΟΥ ΣΧΕΔΙΟΥ</p>	
<p>ανάδοχος ΜΑΡΙΑ ΦΟΥΚΑ τοπογράφος μηχανικός</p>	
	
<p>θέμα σχεδίου ΟΙΚΙΣΜΟΣ ΕΛΛΗΝΟΧΩΡΙΟΥ (Β' ΦΑΣΗ) ΤΟΠΟΓΡΑΦΙΚΟ ΔΙΑΓΡΑΜΜΑ Κ.Χ. ΨΗΦΙΑΚΗ ΕΙΚΟΝΑ</p>	<p>ΚΛΙΜΑΚΑ 1 : 3.000</p> <p>προβολικό σύστημα ΕΓΣΑ '87</p>
<p>Χρόνος μελέτης: ΟΚΤΩΒΡΙΟΣ 2015</p>	
<p>ΕΠΙΒΛΕΨΗ 30-11-2015 Η <i>Μαρία Φούκα</i> Γεωγράφος</p> <p>ΕΛΕΓΧΟΣ <i>Γεωργία...</i> Αρχιτέκτονας</p> <p>ΘΕΩΡΗΣΗ <i>Μαρία Φούκα</i> Μηχανικός Τοπογράφων</p> <p>ΕΓΚΡΙΣΗ</p>	

Η απόφαση αυτή μαζί με το συνημμένο διάγραμμα να δημοσιευθεί στην Εφημερίδα της Κυβερνήσεως.

Τρίπολη, 5 Νοεμβρίου 2020

Με εντολή Συντονιστή
Αποκεντρωμένης Διοίκησης
Ο Γενικός Διευθυντής Χωροταξικής
και Περιβαλλοντικής Πολιτικής της
Αποκεντρωμένης Διοίκησης Πελοποννήσου,
Δυτικής Ελλάδας και Ιονίου
ΔΙΟΝΥΣΙΟΣ ΠΑΝΑΓΙΩΤΟΠΟΥΛΟΣ