



# ΕΦΗΜΕΡΙΔΑ ΤΗΣ ΚΥΒΕΡΝΗΣΕΩΣ ΤΗΣ ΕΛΛΗΝΙΚΗΣ ΔΗΜΟΚΡΑΤΙΑΣ

31 Ιανουαρίου 2022

ΤΕΥΧΟΣ ΤΕΤΑΡΤΟ

Αρ. Φύλλου 9

## ΠΕΡΙΕΧΟΜΕΝΑ

### ΑΠΟΦΑΣΕΙΣ

- 1 Κήρυξη πέντε εκτάσεων ως αναδασωτέων συνολικού εμβαδού 6.763,47 τ.μ. στην περιοχή Λακκιά της Δημοτικής Κοινότητας Βασιλικών, του Δήμου Θέρμης, Περιφερειακής Ενότητας Θεσσαλονίκης.
- 2 Μερική ανάκληση της υπ' αρ. 1719/30-9-1986 (Δ' 1001) απόφασης του Νομάρχη Κορινθίας, με την οποία κηρύχθηκε ως «αναδασωτέα» λόγω πυρκαγιάς, έκταση συνολικού εμβαδού 14.974,00 τ.μ., στην περιφέρεια Λουτρακίου - Περαχώρας - Πισοίων του Νομού Κορινθίας ως προς επιφάνεια συνολικού εμβαδού 274,92 τ.μ., στη θέση «Πευκάκι» της Δ.Κ. Λουτρακίου του Δήμου Λουτρακίου - Αγίων Θεοδώρων Π.Ε. Κορινθίας.

### ΑΠΟΦΑΣΕΙΣ

Αριθμ. 2169

(1)

**Κήρυξη πέντε εκτάσεων ως αναδασωτέων συνολικού εμβαδού 6.763,47 τ.μ. στην περιοχή Λακκιά της Δημοτικής Κοινότητας Βασιλικών, του Δήμου Θέρμης, Περιφερειακής Ενότητας Θεσσαλονίκης.**

Ο ΣΥΝΤΟΝΙΣΤΗΣ ΑΠΟΚΕΝΤΡΩΜΕΝΗΣ ΔΙΟΙΚΗΣΗΣ  
ΜΑΚΕΔΟΝΙΑΣ - ΘΡΑΚΗΣ

Έχοντας υπόψη:

1. Την παρ. 1 του άρθρου 24 και την παρ. 3 του άρθρου 117 του Συντάγματος.
2. Τον ν. 998/1979 «Περί προστασίας των δασών και δασικών εν γένει εκτάσεων της Χώρας» (Α' 289) και ειδικότερα την παρ. 1 του άρθρου 38 και το άρθρο 41
3. Την παρ. 3 του άρθρου 70 του ν. 998/1979, όπως προστέθηκε με την παρ. 2 του άρθρου 12 του ν. 2040/1992 «Ρυθμίσεις θεμάτων αρμοδιότητας Υπουργείου Γεωργίας και νομικών προσώπων εποπτείας και άλλες διατάξεις» (Α' 70) και αντικαταστάθηκε με την παρ. 15 του άρθρου 1 του ν. 3208/2003 «Προστασία των δασικών οικοσυστημάτων, κατάρτιση δασολογίου, ρύθμιση

εμπραγμάτων δικαιωμάτων επί δασών και δασικών εν γένει εκτάσεων και άλλες διατάξεις» (Α' 303).

4. Τις υπ' αρ. 160417/1180/8-7-1980, 182447/3049/24-9-1980 και 154659/24-05-1982 διαταγές του Υπουργείου Γεωργίας.

5. Τον ν. 3852/2010 «Νέα Αρχιτεκτονική της Αυτοδιοίκησης και της Αποκεντρωμένης Διοίκησης - Πρόγραμμα Καλλικράτης» (Α' 87) και κυρίως τα άρθρα 6 και 280 .

6. Το π.δ. 142/2010 «Οργανισμός της Αποκεντρωμένης Διοίκησης Μακεδονίας-Θράκης» (Α' 235).

7. Τον ν. 4061/2012 «Διαχείριση και προστασία ακινήτων Υπουργείου Αγροτικής Ανάπτυξης και Τροφίμων - Ρύθμιση εμπραγμάτων δικαιωμάτων και λοιπές διατάξεις» (Α' 66).

8. Τον ν. 3861/2010 «Ενίσχυση της διαφάνειας με την υποχρεωτική ανάρτηση νόμων και πράξεων των κυβερνητικών, διοικητικών και αυτοδιοικητικών οργάνων στο διαδίκτυο "Πρόγραμμα Διαύγεια" και άλλες διατάξεις» (Α' 112).

9. Τα άρθρα 28 και 28Α του ν. 4325/2015 (Α' 47) καθώς και την υπ' αρ. 14138/15-5-2017 απόφαση του Υπουργού Εσωτερικών (ΥΟΔΔ 250 - ΑΔΑ:ΩΝ09465ΧΘ7-ΗΜΞ) για το διορισμό του Συντονιστή.

10. Την υπ' αρ. 35748/30-5-2017 απόφαση του Συντονιστή Αποκεντρωμένης Διοίκησης Μακεδονίας - Θράκης «Ανάθεση άσκησης αρμοδιοτήτων σε οργανικές μονάδες... της Αποκεντρωμένης Διοίκησης Μακεδονίας Θράκης» (Β' 1971).

11. Το υπ' αρ. 68376/12-9-2013 έγγραφο της Αποκεντρωμένης Διοίκησης Μακεδονίας - Θράκης/Γενική Διεύθυνση Δασών και Αγροτικών Υποθέσεων με το οποίο ορίζεται η διαδικασία έκδοσης απόφασης κήρυξης αναδασωτέων εκτάσεων.

12. Το υπ' αρ. 21638/11-04-2018 έγγραφο της Γενικής Διεύθυνσης Δασών και Αγροτικών Υποθέσεων με το οποίο χορηγούνται «Οδηγίες σύνταξης σχεδίων εγγράφων αποφάσεων κήρυξης αναδασωτέων και ανάκλησης-άρσης αποφάσεων κήρυξης αναδασωτέων».

13. Την υπ' αρ. 5494/05-02-2021 απόφαση της Διεύθυνσης Δασών Θεσσαλονίκης «Ανάρτηση δασικού χάρτη όλων των προ-καποδιστριακών Ο.Τ.Α. ... κατά του περιεχομένου του» (ΑΔΑ: 65Δ2ΙΟΡ1Υ- 1ΑΦ) και την με Α.Π. 100321/07-06-2021 απόφαση με την οποία τροποποιήθηκε η ανωτέρω (ΑΔΑ:6ΕΡΡΟΡ1Υ-ΕΑ5), σύμφωνα με τις

οποίες οι εκτάσεις του θέματος εμπίπτουν στις δασικές εν γένει εκτάσεις.

14. Το υπ'αρ. 294140/01-12-2021 έγγραφο του Δασαρχείου Θεσσαλονίκης στο οποίο προτείνεται η κήρυξη των εκτάσεων, που αναφέρονται στο θέμα, ως αναδασωτέων με το περιεχόμενο του οποίου συμφωνούμε.

15. Το γεγονός ότι οι εκτάσεις που αναφέρονται στο θέμα αποτελούν δημοτικές δασικές εκτάσεις που καταστράφηκαν από πυρκαγιά.

16. Το γεγονός ότι δεν προκύπτει δαπάνη για τον κρατικό προϋπολογισμό, αποφασίζουμε:

Κηρύσσουμε ως αναδασωτέες πέντε εκτάσεις συνολικού εμβαδού έξι χιλιάδων επτακοσίων εξήντα τριών τετραγωνικών μέτρων και σαράντα επτά τετραγωνικών εκατοστών (E=6.763,47 τ.μ.) στην περιοχή Λακκιά της Δημοτικής Κοινότητας Βασιλικών, του Δήμου Θέρμης, Περιφερειακής Ενότητας Θεσσαλονίκης, με σκοπό την προστασία, αποκατάσταση της δασικής βλάστησης με φυσική ή τεχνητή αναδάσωση και τη διατήρηση του χαρακτήρα τους ως δασικών εκτάσεων, ώστε να αποκλεισθεί η διάθεση των προαναφερθεισών εκτάσεων, που έχουν καταστραφεί από πυρκαγιά, για άλλο σκοπό.

Και συγκεκριμένα:

A. Τμήμα A εμβαδού 984,71 τ.μ. με στοιχεία κορυφών (1,2,3,... 17,18) που συνορεύει ως εξής:

Βόρεια: με μη δασική έκταση.

Νότια: με δημοτική δασική έκταση.

Ανατολικά: με μη δασική έκταση.

Δυτικά : με δημοτική δασική έκταση.

B. Τμήμα B εμβαδού 1.305,59 τ.μ. με στοιχεία κορυφών (19,20,21,22) που συνορεύει ως εξής»

Βόρεια: με δημοτική δασική έκταση.

Νότια: με δημοτική δασική έκταση.

Ανατολικά: με δημοτική δασική έκταση.

Δυτικά: με δημοτική δασική έκταση.

Γ. Τμήμα Γ εμβαδού 1.234,11 τ.μ. με στοιχεία κορυφών (23,24,... 27,28) που συνορεύει ως εξής:

Βόρεια: με δημοτική δασική έκταση

Νότια: με δημοτική δασική έκταση

Ανατολικά: με δημοτική δασική έκταση και με μη δασική έκταση.

Δυτικά: με δημοτική δασική έκταση

Δ. Τμήμα Δ εμβαδού 1.870,18 τ.μ. με στοιχεία κορυφών (29,30,... 43,44) που συνορεύει ως εξής:

Βόρεια: με δημοτική δασική έκταση.

Νότια: με μη δασική έκταση.

Ανατολικά: με μη δασική έκταση.

Δυτικά με μη δασική έκταση.

E. Τμήμα E εμβαδού 1.368,88 τ.μ. με στοιχεία κορυφών (45,46,47,48,49) που συνορεύει ως εξής:

Βόρεια: με δημοτική δασική έκταση.

Νότια: με δημοτική δασική έκταση και με μη δασική έκταση.

Ανατολικά: με δημοτική δασική έκταση.

Δυτικά: με δημοτική δασική έκταση και με μη δασική έκταση.

Οι παραπάνω εκτάσεις αποτυπώνονται στο συνημμένο τοπογραφικό διάγραμμα, που αποτελεί αναπόσπαστο μέρος της απόφασης αυτής.

Κατά της παρούσας απόφασης επιτρέπεται υποβολή αίτησης ακύρωσης στο Τριμελές Διοικητικό Εφετείο Θεσσαλονίκης (άρθρο 47 του ν. 3900/2010, ΦΕΚ Α' 213), εντός προθεσμίας εξήντα (60) ημερών, αρχόμενη από την επομένη της δημοσίευσής της (άρθρο 46 του π.δ. 18/1989).

Επίσης, κατά της παρούσας απόφασης επιτρέπεται υποβολή αίτησης ανάκλησης ή τροποποίησης προς τον οικείο Συντονιστή της Αποκεντρωμένης Διοίκησης από οποιονδήποτε έχει έννομο συμφέρον, σύμφωνα με τις διατάξεις της παρ. 4 του άρθρου 44 του ν. 998/1979.

Ανήκει στην αριθ. 2169/03-01-2022  
 Απόφαση του Συντονιστή  
 Αποκεντρωμένης Διοίκησης Μακεδονίας  
 - Θράκης

ΤΑΚΟΒΟΣ ΠΑΠΑΔΟΠΟΥΛΟΣ  
 05.01.2022 10:07

**ΤΟΠΟΓΡΑΦΙΚΟ ΔΙΑΓΡΑΜΜΑ**

Δημοτικής δασικής έκτασης συνολικού εμβαδού 6.763,47 τμ η οποία καταστράφηκε από πυρκαγιά στη θέση «Λακκιά » Δ.Κ. Βασιλικών του Δήμου Θέρμης και προτείνεται η κήρυξη της ως αναδασωτέα, καθώς συντρέχουν οι προϋποθέσεις του άρθρου 38 του Ν. 998/1979.

**Τμήμα Α** εμβαδού 984.71 τ.μ  
 με στοιχεία οριογραμμής (1,2,3,.....17,18)  
 Βόρεια: με άλλης μορφής έκταση (ΑΑ)  
 Νότια: με δημοτική δασική έκταση(ΔΔ)  
 Ανατολικά: με άλλης μορφής έκταση (ΑΑ)  
 Δυτικά: με δημοτική δασική έκταση(ΔΔ)

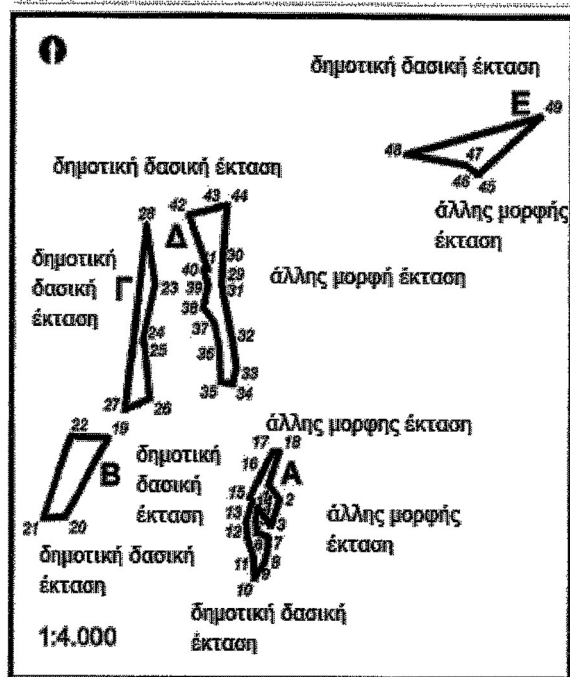
**Τμήμα Γ** εμβαδού 1234.11 τ.μ με στοιχεία οριογραμμής (23,24,.....27,28)  
 Βόρεια: με δημοτική δασική έκταση(ΔΔ)  
 Νότια: με δημοτική δασική έκταση(ΔΔ)  
 Ανατολικά: με δημοτική δασική έκταση(ΔΔ) και με άλλης μορφής έκταση (ΑΑ)  
 Δυτικά: με δημοτική δασική έκταση(ΔΔ)

**Τμήμα Δ** εμβαδού 1870.18 τ.μ με στοιχεία οριογραμμής (29,30,.....43,44)  
 Βόρεια: με δημοτική δασική έκταση(ΔΔ)  
 Νότια: με άλλης μορφής έκταση (ΑΑ)  
 Ανατολικά: με άλλης μορφής έκταση (ΑΑ)  
 Δυτικά: με άλλης μορφής έκταση (ΑΑ)

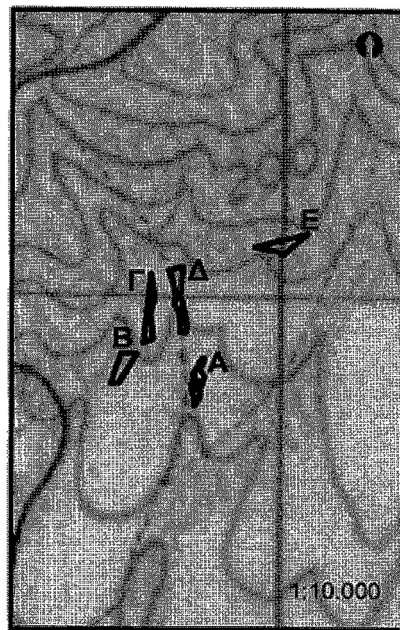
**Τμήμα Β** εμβαδού 1305.59 τ.μ  
 με στοιχεία οριογραμμής (19,20,21,22)  
 Βόρεια: με δημοτική δασική έκταση(ΔΔ)  
 Νότια: με δημοτική δασική έκταση(ΔΔ)  
 Ανατολικά: με δημοτική δασική έκταση(ΔΔ)  
 Δυτικά: με δημοτική δασική έκταση(ΔΔ)

**Τμήμα Ε** εμβαδού 1368.88 τ.μ με στοιχεία οριογραμμής (45,46,47,48,49)  
 Βόρεια: με δημοτική δασική έκταση(ΔΔ)  
 Νότια: με δημοτική δασική έκταση(ΔΔ)και με άλλης μορφής έκταση (ΑΑ)  
 Ανατολικά: με δημοτική δασική έκταση(ΔΔ)  
 Δυτικά: με δημοτική δασική έκταση(ΔΔ) και με άλλης μορφής έκταση (ΑΑ)

**ΤΟΠΟΓΡΑΦΙΚΟ ΔΙΑΓΡΑΜΜΑ κλ. 1 :4000**



**ΑΠΟΣΠΑΣΜΑ ΧΑΡΤΗΣ Γ.Υ.Σ. ΘΕΡΜΗΣ κλιμ. 1: 10.000**



Ακολουθεί Πίνακας Συντεταγμένων (1σελίδα)

**ΕΘΝΙΚΟ ΤΥΠΟΓΡΑΦΕΙΟ**  
 Για τεχνικούς λόγους στο σχεδιάγραμμα, από το ηλεκτρονικό αρχείο, έγινε σμίκρυνση κατά ποσοστό **82%**

Θεσσαλονίκη 23-11-2021  
 Ο Συντάκτης

Θεσσαλονίκη 23-11-2021  
 Η Αναπληρώτρια  
 Δασάρχης Θεσσαλονίκης

Θεσσαλονίκη 19-11-2021  
 Ο Αναπληρωτής Διευθυντής  
 Δασών Θεσσαλονίκης

Θεσσαλονίκη 23-11-2021  
 Ο Συντονιστής Αποκεντρωμένης  
 Διοίκησης Μακεδονίας - Θράκης

Αθανάσιος Θ. Γαλλής  
 Δρ Δασολόγος - Περιβ/γος

Σουλτάνα Καλαϊτζή  
 Δρ Δασολόγος - Περιβ/γος

Ιάκωβος Παπαδόπουλος  
 Δρ Δασολόγος-Περιβ/γος

Δρ.Ιωάννης Κ. Σάββας

Ανήκει στην αριθ. 2169/03-01-2022  
Απόφαση του Συντονιστή  
Αποκεντρωμένης Διοίκησης Μακεδονίας  
- Θράκης

### ΣΥΝΤΕΤΑΓΜΕΝΕΣ ΕΓΣΑ'87

Τμήμα Α εμβαδού 984.71 τ.μ

α/α	X	Y
1	423310.48	4485997.03
2	423318.72	4485985.90
3	423312.58	4485966.93
4	423302.29	4485980.13
5	423301.00	4485972.00
6	423301.91	4485962.00
7	423310.31	4485959.00
8	423309.72	4485948.13
9	423307.48	4485940.78
10	423300.09	4485929.00
11	423299.50	4485944.00
12	423294.31	4485959.00
13	423293.91	4485971.00
14	423298.56	4485984.91
15	423296.42	4485987.66
16	423305.91	4486006.11
17	423313.37	4486020.61
18	423318.56	4486020.61

Τμήμα Β εμβαδού 1305.59

α/α	X	Y
1	423189.69	4486030.32
2	423158.00	4485973.00
3	423141.00	4485972.00
4	423161.95	4486031.36

Τμήμα Γ εμβαδού 1234.11

α/α	X	Y
1	423224.59	4486141.95
2	423215.09	4486101.11
3	423216.64	4486098.21
4	423221.00	4486059.00
5	423202.58	4486051.11
6	423217.81	4486184.93

Τμήμα Δ εμβαδού 1870.18 τ.μ

α/α	X	Y
1	423275.11	4486155.62
2	423275.00	4486156.12
3	423274.59	4486142.00
4	423283.00	4486099.00
5	423285.59	4486082.00
6	423282.91	4486070.00
7	423274.00	4486071.00
8	423272.91	4486096.00
9	423268.91	4486114.00
10	423260.59	4486125.00
11	423264.00	4486142.00
12	423260.68	4486152.64
13	423263.75	4486152.94
14	423249.83	4486192.27
15	423274.47	4486198.33
16	423278.19	4486199.25

Τμήμα Ε εμβαδού 1368.88 τ.μ

α/α	X	Y
1	423466.91	4486222.32
2	423463.06	4486225.06
3	423457.34	4486229.13
4	423412.96	4486236.99
5	423513.63	4486264.57

Θεσσαλονίκη 23-11-2021  
Ο Συντάκτης

Θεσσαλονίκη 23-11-2021  
Η Αναπληρώτρια  
Δασάρχης Θεσσαλονίκης

Θεσσαλονίκη 16-11-2021  
Ο Αναπληρωτής Διευθυντής  
Δασών Θεσσαλονίκης

Θεσσαλονίκη 30.11.2021  
Ο Συντονιστής Αποκεντρωμένης  
Διοίκησης Μακεδονίας - Θράκης

Αθανάσιος Θ. Γαλλής  
Δρ Δασολόγος- Περιβ/γος

Σουλτάνα Καλαϊτζή  
Δρ Δασολόγος - Περιβ/γος

Ιάκωβος Παπαδόπουλος  
Δο Δασολόγος-Πειρβ/γος

Δρ.Ιωάννης Κ. Σάββας

Η απόφαση αυτή να δημοσιευθεί στην Εφημερίδα της Κυβερνήσεως.

Θεσσαλονίκη, 3 Ιανουαρίου 2022

Ο Συντονιστής Αποκεντρωμένης Διοίκησης  
ΙΩΑΝΝΗΣ ΣΑΒΒΑΣ

Αριθμ. 88 (2)

**Μερική ανάκληση της υπ' αρ. 1719/30-9-1986 (Δ' 1001) απόφασης του Νομάρχη Κορινθίας, με την οποία κηρύχθηκε ως «αναδασωτέα» λόγω πυρκαγιάς, έκταση συνολικού εμβαδού 14.974,00 τ.μ., στην περιφέρεια Λουτρακίου - Περαιχώρας - Πισσίων του Νομού Κορινθίας ως προς επιφάνεια συνολικού εμβαδού 274,92 τ.μ., στη θέση «Πευκάκι» της Δ.Κ. Λουτρακίου του Δήμου Λουτρακίου - Αγίων Θεοδώρων Π.Ε. Κορινθίας.**

Ο ΣΥΝΤΟΝΙΣΤΗΣ ΑΠΟΚΕΝΤΡΩΜΕΝΗΣ ΔΙΟΙΚΗΣΗΣ  
ΠΕΛΟΠΟΝΝΗΣΟΥ, ΔΥΤΙΚΗΣ ΕΛΛΑΔΑΣ  
ΚΑΙ ΙΟΝΙΟΥ

Έχοντας υπόψη

1. Τις διατάξεις:

α) Του ν. 2503/1997 «Διοίκηση, οργάνωση, στελέχωση της Περιφέρειας, ρύθμιση θεμάτων για την Τοπική Αυτοδιοίκηση και άλλες διατάξεις» (Α' 107).

β) Του ν. 3200/1955 «Περί διοικητικής αποκέντρωσης» (Α' 281), όπως τροποποιήθηκε και συμπληρώθηκε με το ν.δ. 532/1970 και μεταγενέστερες διατάξεις.

γ) Των άρθρων 6 και 280 του ν. 3852/2010 «Νέα αρχιτεκτονική της Αυτοδιοίκησης και της Αποκεντρωμένης Διοίκησης - Πρόγραμμα Καλλικράτης» (Α' 87).

δ) Του π.δ. 139/2010 «Οργανισμός της Αποκεντρωμένης Διοίκησης Πελοποννήσου - Δυτικής Ελλάδας και Ιονίου» (Α' 232).

2. Την υπ' αρ. 40/29-12-2010 (Α' 247) πράξη του Υπουργικού Συμβουλίου περί διαπίστωσης της παύσης εκ του Νόμου των Γενικών Γραμματέων των Περιφερειών και διορισμού Γενικών Γραμματέων στις Αποκεντρωμένες Διοικήσεις του Κράτους.

3. Την υπ' αρ. 4 της 6.2.2015 (Α' 24) πράξη του Υπουργικού Συμβουλίου, περί αποδοχής παραιτήσεων των Γενικών Γραμματέων των Αποκεντρωμένων Διοικήσεων της Χώρας και το άρθρο 56 του ν. 4257/2014 (Α' 93) περί αναπλήρωσής τους.

4. Το άρθρο 28 του ν. 4325/2015 «Εκδημοκρατισμός της Διοίκησης- Καταπολέμηση Γραφειοκρατίας και Ηλεκτρονική Διακυβέρνηση. Αποκατάσταση αδικιών και άλλες διατάξεις» (Α' 47), αναφορικά με το διορισμό Συντονιστή Αποκεντρωμένης Διοίκησης.

5. Την υπ' αρ. 15870/15.05.2017 απόφαση Υπουργού Εσωτερικών (ΥΟΔΔ 250), περί διορισμού Συντονιστή στην Αποκεντρωμένη Διοίκηση Πελοποννήσου - Δυτικής Ελλάδας και Ιονίου.

6. Τον ν. 998/1979 «Περί προστασίας των δασών και των δασικών εν γένει εκτάσεων της χώρας» (Α' 289), όπως έχουν τροποποιηθεί και ισχύουν σήμερα και συγκεκριμένα της

παρ. 4 άρθρου 44, όπως προστέθηκε με το άρθρο 36 του ν. 3698/2008 και αντικαταστάθηκε με την παρ. 3 άρθρου 35 του ν. 4280/2014 «Περιβαλλοντική αναβάθμιση και ιδιωτική πολεοδόμηση - Βιώσιμη ανάπτυξη οικισμών - Ρυθμίσεις δασικής νομοθεσίας και άλλες διατάξεις» (Α' 159).

7. Την υπ' αρ. 105545/534/1-9-2014 διαταγή του Υ.Π.Ε.Κ.Α. «Εφαρμογή άρθρου 35 ν. 4280/2014 (Α' 159/2014)».

8. Την υπ' αρ. 117080/6353/13-11-2014 (ΑΔΑ: 77ΣΕ0-ΙΒ3) Διαταγή Υ.Π.Ε.Κ.Α. «Περί της διαδικασίας άρσης ή ανάκλησης αποφάσεων αναδάσωσης».

9. Την υπ' αρ. 160417/1180/8-7-1980 βασική εγκύκλιο Διαταγή του Υπουργείου Γεωργίας, με την οποία παρέχονται οδηγίες για τις αναδασωτέες εκτάσεις.

10. Την υπ' αρ. 124581/2774/26-5-2015 Διαταγή Υ.Π.Α.Π.Ε.Ν. «Περί της διαδικασίας άρσης ή ανάκλησης αποφάσεων αναδάσωσης - Διευκρινήσεις».

11. Την υπ' αρ. 1719/30-9-1986 απόφαση του Νομάρχη Κορινθίας (Δ' 1001) σύμφωνα με την οποία κηρύχθηκε ως «αναδασωτέα» λόγω πυρκαγιάς, ευρύτερη έκταση συνολικού εμβαδού 14.974,000τ.μ., στην περιφέρεια Λουτρακίου - Περαιχώρας - Πισσίων του Νομού Κορινθίας του Νομού Κορινθίας.

12. Το από 12-11-2021 αίτημα του Ανατόλι Λόβιν, για μερική άρση της ανωτέρω αναδασωτέας.

13. Την υπό στοιχεία Δ.Υ/15-11-2021 (αριθ. πρωτ. 208646/15-11-2021 Δασαρχείου Κορίνθου) αναφορά του Δασολόγου του Δασαρχείου Κορίνθου, Αλέξη Αδάμ.

14. Την υπ' αρ. 208646/15-11-2021 πρόταση του Δασαρχείου Κορίνθου για μερική ανάκληση της υπ' αρ. 1719/30-9-1986 (Δ' 1001) πράξης κήρυξης αναδασωτέας ως προς επιφάνεια εμβαδού 274,92 τ.μ., ευρισκομένη στη θέση «Πευκάκι» της Δ.Κ. Λουτρακίου του Δήμου Λουτρακίου - Αγίων Θεοδώρων, όπως αυτή αποτυπώνεται στο από Νοέμβριο συνημμένο τοπογραφικό διάγραμμα κλίμακας 1:500 του δασολόγου του Δασαρχείου Κορίνθου Αλέξη Αδάμ και οριοθετείται επί αυτού με χρήση συντεταγμένων του Ε.Γ.Σ.Α. 87, αποτελούμενη συνολικά από ένα (1) τμήμα συνολικού εμβαδού 274,92 τ.μ. επειδή η αναδασωτέα εκδόθηκε γι' αυτό το τμήμα κατά πραγματική πλάνη στηριζόμενη σε ανακριβή στοιχεία, αφού το τμήμα αυτό ήταν μη δασική έκταση και ουδέποτε κήκε από την πυρκαγιά του 1986, αποφασίζουμε:

Την μερική ανάκληση, της υπ' αριθμ. 1719/30-9-1986 απόφασης του Νομάρχη Κορινθίας (Δ' 1001) σύμφωνα με την οποία κηρύχθηκε ως «αναδασωτέα» λόγω πυρκαγιάς, ευρύτερη έκταση συνολικού εμβαδού 14.974,000 τ.μ., στην περιφέρεια Λουτρακίου - Περαιχώρας - Πισσίων του Νομού Κορινθίας του Νομού Κορινθίας, επιφάνειας εμβαδού 274,92τ.μ., ευρισκομένη στη θέση «Πευκάκι» της Δ.Κ. Λουτρακίου του Δήμου Λουτρακίου - Αγίων Θεοδώρων, όπως αυτή αποτυπώνεται στο από Νοέμβριο 2021 συνημμένο τοπογραφικό διάγραμμα κλίμακας 1: 500 του δασολόγου Δασαρχείου Κορίνθου Αλέξη Αδάμ και οριοθετείται επί αυτού με χρήση συντεταγμένων του Ε.Γ.Σ.Α. 87, αποτελούμενη συνολικά από ένα (1) τμήμα συνολικού εμβαδού 274,92 τ.μ. επειδή το τμήμα αυτό ήταν μη δασικό και δεν κήκε και συμπεριελήφθηκε στην αναδασωτέα, λόγω πλάνης περί τα πραγματικά δεδομένα.

### ΤΟΠΟΓΡΑΦΙΚΟ ΔΙΑΓΡΑΜΜΑ

ΤΟ ΟΠΟΙΟ ΣΥΝΤΑΧΤΗΚΕ ΜΕ ΒΑΣΗ ΤΟ ΑΠΟ ΙΟΥΛΙΟ 2021 ΚΑΙ ΚΛΙΜ. 1:250  
 ΤΟΠ. ΔΙΑΓΡΑΜΜΑ ΤΟΥ ΠΟΛΙΤΙΚΟΥ ΜΗΧΑΝΙΚΟΥ ΣΤΑΜΕΛΟΥ ΣΤΑΜΑΤΗ  
 ΘΕΣΗ : " ΠΕΥΚΑΚΙ ΟΤ. 395 ΟΔΟΣ ΝΕΡΑΙΔΑΣ "



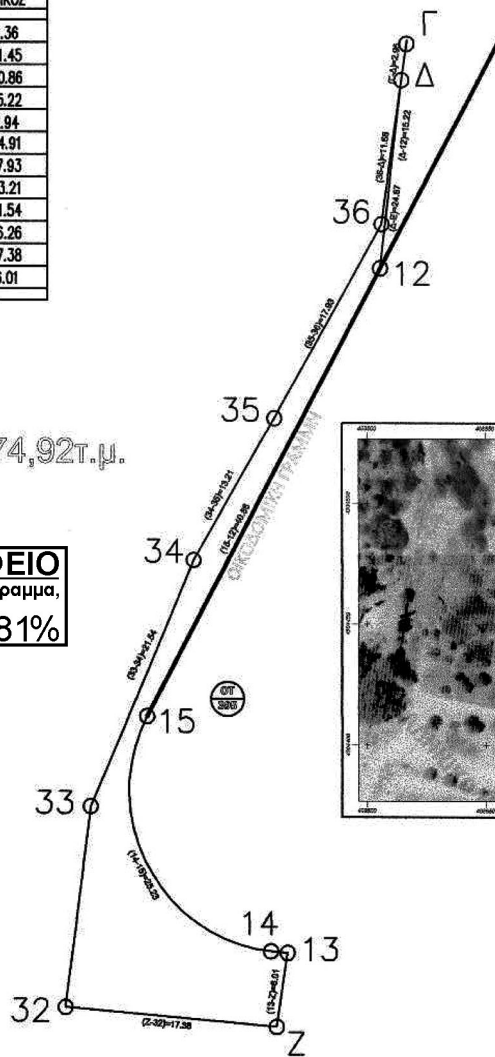
Δ.Δ. ΛΟΥΤΡΑΚΙΟΥ ΔΗΜΟΥ ΛΟΥΤΡΑΚΙΟΥ-ΠΕΡΑΧΩΡΑΣ

Ανήκει στο αριθμ. 208646/15-11-2021 έγγραφο του Δασαρχείου Κορίνθου

ΣΗΜΕΙΟ	X	Y	ΜΗΚΟΣ
13	408573.86	4204422.42	1.36
14	408572.50	4204422.54	21.45
15	408562.28	4204441.40	40.86
12	408581.51	4204477.45	15.22
Δ	408583.24	4204492.57	2.94
Γ	408583.65	4204495.48	14.91
36	408581.62	4204481.00	17.93
35	408572.80	4204465.39	13.21
34	408566.14	4204453.98	21.54
33	408557.71	4204434.16	16.26
32	408555.69	4204418.02	17.38
Z	408573.00	4204416.47	6.01
13	408573.86	4204422.42	

E = 274,92τ.μ.

**ΕΘΝΙΚΟ ΤΥΠΟΓΡΑΦΕΙΟ**  
 Για τεχνικούς λόγους στο σχεδιάγραμμα,  
 από το ηλεκτρονικό αρχείο, έγινε  
 σμίκρυνση κατά ποσοστό **81%**



Κορίνθος 15/ 11/2021  
 Ο Δασάρχης  
 Παν. Μπούλιας  
 Δασολόγος

Κορίνθος 15/ 11/2021  
 Ο Συντάκτης  
 Αλέξης Αδάμ  
 Δασολόγος

Κλίμακα 1:500

Η απόφαση αυτή να δημοσιευθεί στην Εφημερίδα της Κυβερνήσεως.

Πάτρα, 3 Ιανουαρίου 2022

Ο Συντονιστής Αποκεντρωμένης Διοίκησης

ΝΙΚΟΛΑΟΣ ΠΑΠΑΘΕΟΔΩΡΟΥ



## ΕΘΝΙΚΟ ΤΥΠΟΓΡΑΦΕΙΟ

Το Εθνικό Τυπογραφείο αποτελεί δημόσια υπηρεσία υπαγόμενη στην Προεδρία της Κυβέρνησης και έχει την ευθύνη τόσο για τη σύνταξη, διαχείριση, εκτύπωση και κυκλοφορία των Φύλλων της Εφημερίδας της Κυβερνήσεως (ΦΕΚ), όσο και για την κάλυψη των εκτυπωτικών - εκδοτικών αναγκών του δημοσίου και του ευρύτερου δημόσιου τομέα (ν. 3469/2006/Α' 131 και π.δ. 29/2018/Α' 58).

### 1. ΦΥΛΛΟ ΤΗΣ ΕΦΗΜΕΡΙΔΑΣ ΤΗΣ ΚΥΒΕΡΝΗΣΕΩΣ (ΦΕΚ)

- Τα **ΦΕΚ σε ηλεκτρονική μορφή** διατίθενται δωρεάν στο **www.et.gr**, την επίσημη ιστοσελίδα του Εθνικού Τυπογραφείου. Όσα ΦΕΚ δεν έχουν ψηφιοποιηθεί και καταχωριστεί στην ανωτέρω ιστοσελίδα, ψηφιοποιούνται και αποστέλλονται επίσης δωρεάν με την υποβολή αίτησης, για την οποία αρκεί η συμπλήρωση των αναγκαίων στοιχείων σε ειδική φόρμα στον ιστότοπο **www.et.gr**.
- Τα **ΦΕΚ σε έντυπη μορφή** διατίθενται σε μεμονωμένα φύλλα είτε απευθείας από το Τμήμα Πωλήσεων και Συνδρομητών, είτε ταχυδρομικά με την αποστολή αιτήματος παραγγελίας μέσω των ΚΕΠ, είτε με ετήσια συνδρομή μέσω του Τμήματος Πωλήσεων και Συνδρομητών. Το κόστος ενός ασπρόμαυρου ΦΕΚ από 1 έως 16 σελίδες είναι 1,00 €, αλλά για κάθε επιπλέον οκτασέλιδο (ή μέρος αυτού) προσαυξάνεται κατά 0,20 €. Το κόστος ενός έγχρωμου ΦΕΚ από 1 έως 16 σελίδες είναι 1,50 €, αλλά για κάθε επιπλέον οκτασέλιδο (ή μέρος αυτού) προσαυξάνεται κατά 0,30 €. Το τεύχος Α.Σ.Ε.Π. διατίθεται δωρεάν.

#### • Τρόποι αποστολής κειμένων προς δημοσίευση:

- Α. Τα κείμενα προς δημοσίευση στο ΦΕΚ, από τις υπηρεσίες και τους φορείς του δημοσίου, αποστέλλονται ηλεκτρονικά στη διεύθυνση **webmaster.et@et.gr** με χρήση προηγμένης ψηφιακής υπογραφής και χρονοσήμανσης.
- Β. Κατ' εξαίρεση, όσοι πολίτες δεν διαθέτουν προηγμένη ψηφιακή υπογραφή μπορούν είτε να αποστέλλουν ταχυδρομικά, είτε να καταθέτουν με εκπρόσωπό τους κείμενα προς δημοσίευση εκτυπωμένα σε χαρτί στο Τμήμα Παραλαβής και Καταχώρισης Δημοσιευμάτων.

- Πληροφορίες, σχετικά με την αποστολή/κατάθεση εγγράφων προς δημοσίευση, την ημερήσια κυκλοφορία των Φ.Ε.Κ., με την πώληση των τευχών και με τους ισχύοντες τιμοκαταλόγους για όλες τις υπηρεσίες μας, περιλαμβάνονται στον ιστότοπο (**www.et.gr**). Επίσης μέσω του ιστότοπου δίδονται πληροφορίες σχετικά με την πορεία δημοσίευσης των εγγράφων, με βάση τον Κωδικό Αριθμό Δημοσιεύματος (ΚΑΔ). Πρόκειται για τον αριθμό που εκδίδει το Εθνικό Τυπογραφείο για όλα τα κείμενα που πληρούν τις προϋποθέσεις δημοσίευσης.

### 2. ΕΚΤΥΠΩΤΙΚΕΣ - ΕΚΔΟΤΙΚΕΣ ΑΝΑΓΚΕΣ ΤΟΥ ΔΗΜΟΣΙΟΥ

Το Εθνικό Τυπογραφείο ανταποκρινόμενο σε αιτήματα υπηρεσιών και φορέων του δημοσίου αναλαμβάνει να σχεδιάσει και να εκτυπώσει έντυπα, φυλλάδια, βιβλία, αφίσες, μπλοκ, μηχανογραφικά έντυπα, φακέλους για κάθε χρήση, κ.ά.

Επίσης σχεδιάζει ψηφιακές εκδόσεις, λογότυπα και παράγει οπτικοακουστικό υλικό.

**Ταχυδρομική Διεύθυνση:** Καποδιστρίου 34, τ.κ. 10432, Αθήνα

Ιστότοπος: **www.et.gr**

**ΤΗΛΕΦΩΝΙΚΟ ΚΕΝΤΡΟ:** 210 5279000 - fax: 210 5279054

Πληροφορίες σχετικά με την λειτουργία του ιστότοπου: **helpdesk.et@et.gr**

#### ΕΞΥΠΗΡΕΤΗΣΗ ΚΟΙΝΟΥ

**Πωλήσεις - Συνδρομές:** (Ισόγειο, τηλ. 210 5279178 - 180)

**Πληροφορίες:** (Ισόγειο, Γρ. 3 και τηλεφ. κέντρο 210 5279000)

**Παραλαβή Δημ. Ύλης:** (Ισόγειο, τηλ. 210 5279167, 210 5279139)

Αποστολή ψηφιακά υπογεγραμμένων εγγράφων προς δημοσίευση στο ΦΕΚ: **webmaster.et@et.gr**

**Ωράριο για το κοινό:** Δευτέρα ως Παρασκευή: 8:00 - 13:30

Πληροφορίες για γενικό πρωτόκολλο και αλληλογραφία: **grammateia@et.gr**

**Πείτε μας τη γνώμη σας,**

για να βελτιώσουμε τις υπηρεσίες μας, συμπληρώνοντας την ειδική φόρμα στον ιστότοπό μας.

