



ΕΦΗΜΕΡΙΔΑ ΤΗΣ ΚΥΒΕΡΝΗΣΕΩΣ ΤΗΣ ΕΛΛΗΝΙΚΗΣ ΔΗΜΟΚΡΑΤΙΑΣ

15 Οκτωβρίου 2020

ΤΕΥΧΟΣ ΤΕΤΑΡΤΟ

Αρ. Φύλλου 665

ΠΕΡΙΕΧΟΜΕΝΑ

ΑΠΟΦΑΣΕΙΣ

- 1 Χαρακτηρισμός ως μνημείου του κωδωνοστασίου του Ιερού Ναού Κοιμήσεως της Θεοτόκου στη Μακρινίτσα Δ. Βόλου, Π.Ε. Μαγνησίας.
- 2 Κήρυξη ως αναδασωτέας δημόσιας έκτασης δασικού χαρακτήρα εμβαδού 308,90 τ.μ. στη θέση «Νταμάρια» της περιφέρειας Δ.Κ. Λαμίας Δήμου Λαμιέων Π.Ε. Φθιώτιδας.
- 3 Κήρυξη ως αναδασωτέας, έκτασης εμβαδού Ε= 609,25 τ.μ. στην θέση «Κυδωνίτσα» της Τ.Κ. Ξηροκαμπίου, Δ.Ε. Φάριδος του Δήμου Σπάρτης, Περιφερειακής Ενότητας Λακωνίας.
- 4 Μερική ανάκληση της υπ' αρ. 1577/21-8-2000 (Δ' 562) απόφασης Γεν. Γρ. Περιφέρειας Πελοποννήσου, με την οποία κηρύχθηκε ως «αναδασωτέα» λόγω πυρκαγιάς, έκταση συνολικού εμβαδού 148,436 στρεμμάτων, σε Τ.Κ. των Δήμων Ξυλοκάστρου-Ευρωστίνης και Σικυωνίων Π.Ε. Κορινθίας, ως προς επιφάνεια εμβαδού 6.402,33 τετρ. μέτρων, στη θέση «Μάραθα Καρυωτικών» της Τ.Κ. Καρυάς, του Δήμου Ξυλοκάστρου - Ευρωστίνης, Π.Ε. Κορινθίας.

ΑΠΟΦΑΣΕΙΣ

Αριθμ. ΥΠΠΟΑ/ΓΔΑΠΚ/ΔΒΜΑ/ΤΒΜΑΧΜΑΕ/
523224/369987/6396/2389 (1)

Χαρακτηρισμός ως μνημείου του κωδωνοστασίου του Ιερού Ναού Κοιμήσεως της Θεοτόκου στη Μακρινίτσα Δ. Βόλου, Π.Ε. Μαγνησίας.

Η ΠΡΟΪΣΤΑΜΕΝΗ
ΤΗΣ ΓΕΝΙΚΗΣ ΔΙΕΥΘΥΝΣΗΣ ΑΡΧΑΙΟΤΗΤΩΝ
ΚΑΙ ΠΟΛΙΤΙΣΤΙΚΗΣ ΚΛΗΡΟΝΟΜΙΑΣ
ΤΟΥ ΥΠΟΥΡΓΕΙΟΥ ΠΟΛΙΤΙΣΜΟΥ ΚΑΙ ΑΘΛΗΤΙΣΜΟΥ

Έχοντας υπόψη:

1) Τις διατάξεις:

α) του ν. 4622/2019 «Επιτελικό Κράτος: οργάνωση,

λειτουργία και διαφάνεια της Κυβέρνησης, των κυβερνητικών οργάνων και της κεντρικής δημόσιας διοίκησης» (Α' 133), άρθρο 109,

β) του π.δ. 70/2015 «Ανασύσταση των Υπουργείων Πολιτισμού και Αθλητισμού... Υπουργείο Οικονομίας Ανάπτυξης και Τουρισμού» (Α' 114),

γ) του π.δ. 4/2018 «Οργανισμός Υπουργείου Πολιτισμού και Αθλητισμού» (Α' 7), όπως τροποποιήθηκε και ισχύει,

δ) του ν. 3028/2002 (Α' 153) «Για την προστασία των Αρχαιοτήτων και εν γένει της Πολιτιστικής Κληρονομιάς».

2) Την υπό στοιχεία ΥΠΠΟΑ/ΑΤΝΕΚΕ/126621/460/10-3-2020 «Μεταβίβαση αρμοδιότητας τελικής υπογραφής στους Προϊσταμένους των Γενικών Διευθύνσεων του Υπουργείου Πολιτισμού και Αθλητισμού και σε έγγραφα που δεν συνιστούν εκτελεστές ατομικές διοικητικές πράξεις» (Β' 793).

3) Την υπό στοιχεία ΥΠΠΟΑ/ΓΝΟΣ/49610/28-11-1990 κοινή υπουργική απόφαση «Εξαίρεση από τον περιορισμό των τριών υπογραφών» (Β' 743).

4) Το υπό στοιχεία ΥΠΠΟΑ/ΓΔΑΠΚ/ΕΦΑΜΑΓ/ΤΒΜΑΜ/401611/28179/23756/388/28-7-2020 έγγραφο της Εφ.Α. Μαγνησίας.

5) Το υπ' αρ. 706/9-8-2020 έγγραφο της Ιεράς Μητροπόλεως Δημητριάδος.

6) Την ομόφωνη γνωμοδότηση του Κεντρικού Συμβουλίου Νεωτέρων Μνημείων, όπως διατυπώθηκε στη με υπ' αρ. 25/3-9-2020 Συνεδρίασή του (θέμα 1ο), αποφασίζουμε:

Χαρακτηρίζουμε ως μνημείο, σύμφωνα με τις παρ. 1β', 4 και 5 του άρθρου 6, του ν. 3028/2002 "Για την προστασία των αρχαιοτήτων και εν γένει της Πολιτιστικής Κληρονομιάς", το κωδωνοστάσιο του Ιερού Ναού Κοιμήσεως της Θεοτόκου στη Μακρινίτσα Δ. Βόλου, Π.Ε. Μαγνησίας, καθώς αποτελεί σημαντικό κτίσμα του ελληνικού κλασικισμού του 19ου και των πρώτων δεκαετιών του 20 αιώνα, που διατηρεί αναλλοίωτα τα μορφολογικά του χαρακτηριστικά.

Η απόφαση αυτή, από τις διατάξεις της οποίας δεν προκαλείται δαπάνη σε βάρος του κρατικού προϋπολογισμού, να δημοσιευθεί στην Εφημερίδα της Κυβερνήσεως.

Αθήνα, 25 Σεπτεμβρίου 2020

Η Προϊσταμένη
της Γενικής Διεύθυνσης
ΠΟΛΥΞΕΝΗ ΑΔΑΜ - ΒΕΛΕΝΗ

Αριθμ. 169444

(2)

Κήρυξη ως αναδασωτέας δημόσιας έκτασης δασικού χαρακτήρα εμβαδού 308,90 τ.μ. στη θέση «Νταμάρια» της περιφέρειας Δ.Κ. Λαμίας Δήμου Λαμιέων Π.Ε. Φθιώτιδας.

Ο ΣΥΝΤΟΝΙΣΤΗΣ
ΑΠΟΚΕΝΤΡΩΜΕΝΗΣ ΔΙΟΙΚΗΣΗΣ
ΘΕΣΣΑΛΙΑΣ - ΣΤΕΡΕΑΣ ΕΛΛΑΔΑΣ

Έχοντας υπόψη:

1. Τις διατάξεις των άρθρων 24 παρ. 1 και 117 παρ. 3 του Συντάγματος.
2. Τις διατάξεις των άρθρων 6 και 280 του ν. 3852/2010 «Νέα Αρχιτεκτονική της Αυτοδιοίκησης και της Αποκεντρωμένης Διοίκησης - Πρόγραμμα Καλλικράτης» (Α' 87).
3. Το π.δ. 138/2010 «Οργανισμός της Αποκεντρωμένης Διοίκησης Θεσσαλίας - Στερεάς Ελλάδας» (Α' 231')
4. Τις διατάξεις του ν. 998/1979 «Περί προστασίας των δασών και των δασικών εν γένει εκτάσεων της χώρας» (Α' 289) όπως τροποποιήθηκαν με τον ν. 3208/2003 (Α' 303), άρθρο 9 του ν. 3818/2010 (Α' 17) και άρθρο 35 παρ. 1 του ν. 4280/2014 (Α' 159) και συγκεκριμένα: α) του άρθρου 38 παρ. 1 και β) του άρθρου 41 παρ. 1, όπως ισχύουν.
5. Τις διαταγές του Υπουργείου Γεωργίας υπ' αρ.: α) 160417/1180/8-7-1980, β) 182447/3049/24-9-1980 και γ) 105204/2793/31-7-2002.
6. Την υπ' αρ. 110789/1293/2-9-2014 διαταγή του Υ.Π.Ε.Κ.Α.
7. Τις διατάξεις των άρθρων 28 και 28Α του ν. 4325/2015 «Εκδημοκρατισμός της Διοίκησης - Καταπολέμηση Γραφειοκρατίας και Ηλεκτρονική Διακυβέρνηση κ.λπ. (Α' 47).

8. Την υπ' αρ. 6985/85797/1-6-2017 απόφαση του Συντονιστή Α.Δ.Θ.Στ.Ε. «Μεταβίβαση δικαιώματος υπογραφής κ.λπ. στους Προϊσταμένους ή στις Προϊσταμένες Διευθύνσεων» (Β' 2003).

9. Την υπ' αρ. 13917/15-5-2017 απόφαση Υπουργού Εσωτερικών (Υ.Ο.Δ.Δ. 250) περί διορισμού Συντονιστή στην Α.Δ.Θ.Στ.Ε..

10. Την υπ' αρ. 162630/22-9-2020 αναφορά του Δασαρχείου Λαμίας, με την οποία προτείνεται η κήρυξη ως αναδασωτέας της αναφερόμενης στο θέμα έκτασης, αποφασίζουμε:

Κηρύσσουμε ως αναδασωτέα δημόσια έκταση δασικού χαρακτήρα εμβαδού 308,90 τ.μ., στη θέση «Νταμάρια» της περιφέρειας Δ.Κ. Λαμίας Δήμου Λαμιέων Π.Ε. Φθιώτιδας, η οποία καταστράφηκε από πυρκαγιά στις 12 του μηνός Ιουλίου του έτους 2020. Η έκταση αυτή πριν την καταστροφή της καλυπτόταν από δασική βλάστηση αείφυλλων πλατύφυλλων (πουρνάρι) με ποσοστό δασοκάλυψης 30% έως 40% και εμπίπτει στην κατηγορία των εκτάσεων του άρθρου 3 παρ. 1 του ν. 998/1979, όπως τροποποιήθηκε και ισχύει σήμερα, αποτελεί δε μαζί με τις όμορες δασικού χαρακτήρα εκτάσεις οργανική ενότητα που συμβάλλει στη διατήρηση της φυσικής και βιολογικής ισορροπίας και εξυπηρετεί την διαβίωση των ανθρώπων εντός του φυσικού περιβάλλοντος.

Απεικονίζεται με τα στοιχεία (1,2,3,... 10,11,1) και προσδιορίζεται επακριβώς από τις αντίστοιχες συντεταγμένες ΕΓΣΑ '87 στο συνημμένο τοπογραφικό διάγραμμα, κλίμακας 1:400, το οποίο συνοδεύει την απόφαση αυτή και έχει όρια:

Ανατολικά: Με έκταση δασικού χαρακτήρα σήμερα.

Δυτικά: Με έκταση μη δασικού χαρακτήρα σήμερα.

Βόρεια: Με έκταση δασικού χαρακτήρα σήμερα.

Νότια: Με έκταση μη δασικού χαρακτήρα σήμερα.

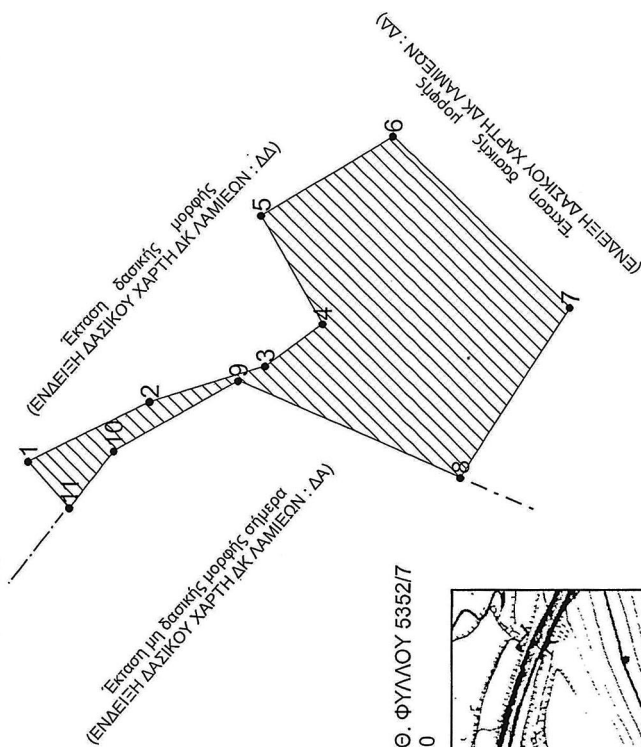
Σκοπός της κήρυξης της ανωτέρω έκτασης ως αναδασωτέας, είναι η προστασία της, η διατήρηση του δασικού της χαρακτήρα, ο αποκλεισμός διάθεσής της για άλλη χρήση και η επαναδημιουργία της καταστραφείσας δασικής βλάστησης με φυσική αναγέννηση.

Επιτρέπεται υποβολή κατ' αυτής αίτησης ακύρωσης στο αρμόδιο Διοικητικό Εφετείο (άρθρο 47 ν. 3900/2010 - Α' 213) μέσα σε προθεσμία εξήντα (60) ημερών, που αρχίζει από την επομένη της δημοσίευσής της (άρθρο 46 π.δ. 18/1989 - Α' 8).

Από τις διατάξεις της απόφασης αυτής δεν προκαλείται δαπάνη σε βάρος του κρατικού προϋπολογισμού.

ΤΟΠΟΓΡΑΦΙΚΟ ΔΙΑΓΡΑΜΜΑ

Αναδασωτέας δημόσιας έκτασης δασικού χαρακτήρα, εμβαδού 308,90 τ.μ. στην θέση "Ντραμάρια" της Δ.Κ. Λαμιέων του Δήμου Λαμιέων που κήκε στις 12-07-2020.



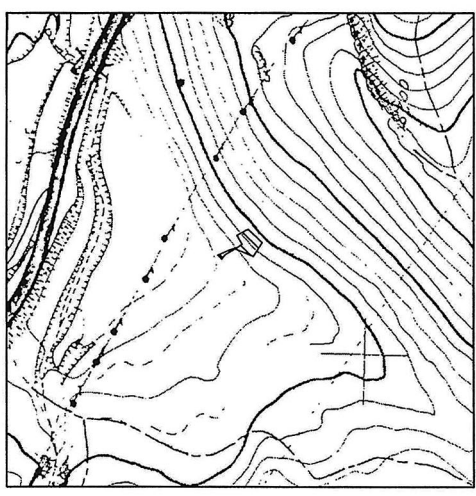
ΕΘΝΙΚΟ ΤΥΠΟΓΡΑΦΕΙΟ
 Για τεχνικούς λόγους στο σχεδιάγραμμα, από το ηλεκτρονικό αρχείο, έγινε σμίκρυνση κατά ποσοστό **82%**

ΣΥΝΤΕΤΑΓΜΕΝΕΣ ΚΟΡΥΦΩΝ

Α/Α	X	Y
1	364779,5	4308306,59
2	364783,48	4308298,38
3	364785,85	4308290,76
4	364788,64	4308286,95
5	364795,92	4308291,01
6	364801,26	4308282,21
7	364789,74	4308270,36
8	364778,4	4308277,73
9	364784,85	4308292,54
10	364780,2	4308300,79
11	364776,39	4308303,78

ΚΑΕΙΣΑ ΕΚΤΑΣΗ
 Στοιχεία κορυφών καείσας έκτασης:
 (1,2,3,4,5,6,7,8,9,10,11,1)
 Εμβαδόν: 308,90 τ.μ.
 ΚΛΙΜΑΚΑ 1:400

ΑΠΟΣΠΑΣΜΑ ΧΑΡΤΗ Γ.Υ.Σ. ΜΕ ΑΡΙΘ. ΦΥΛΛΟΥ 5352/7
 ΚΛΙΜΑΚΑΣ 1:5.000



Εκταση που κηρύσσεται αναδασωτέα

Ανήκει στην αριθ. απόφασή μας **169.444/2020**

Λαμία 17-9-2020
 ΕΛΕΥΘΕΡΗ
 ΓΕΩΡΓΗΘΗΚΕ
 Με εντολή Συντονιστή Α.Δ.Θ.Σ.Τ.Ε.
 Ο ΔΙΝΤΗΣ ΔΑΣΩΝ Ν. ΦΘΙΩΤΙΔΑΣ

Λαμία 17-9-2020
 Η ΣΥΝΤΑΚΤΗΣ
 ΦΩΤΕΙΝΗ ΡΑΜΜΟΥ
 ΔΑΣΟΠΟΝΟΣ

ΕΛΕΥΘΕΡΗ ΓΕΩΡΓΗΘΗΚΕ
 ΔΗΜΟΣΙΟΓΡΑΦΟΣ

ΑΝΔΡΕΑΣ ΠΑΠΑΝΔΡΕΟΥ
 ΔΑΣΟΛΟΓΟΣ

Η απόφαση αυτή να δημοσιευθεί στην Εφημερίδα της Κυβερνήσεως.

Λαμία, 29 Σεπτεμβρίου 2020

Με εντολή Συντονιστή
Αποκεντρωμένης Διοίκησης
Ο Διευθυντής Δασών Φθιώτιδας
ΑΝΔΡΕΑΣ ΠΑΠΑΝΔΡΕΟΥ

Αριθμ. 169314

(3)

Κήρυξη ως αναδασωτέας, έκτασης εμβαδού Ε= 609,25 τ.μ. στην θέση «Κυδωνίτσα» της Τ.Κ. Ξηροκαμπίου, Δ.Ε. Φάριδος του Δήμου Σπάρτης, Περιφερειακής Ενότητας Λακωνίας.

Ο ΣΥΝΤΟΝΙΣΤΗΣ
ΑΠΟΚΕΝΤΡΩΜΕΝΗΣ ΔΙΟΙΚΗΣΗΣ
ΠΕΛΟΠΟΝΝΗΣΟΥ,
ΔΥΤΙΚΗΣ ΕΛΛΑΔΑΣ ΚΑΙ ΙΟΝΙΟΥ

Έχοντας υπόψη:

1. Τις διατάξεις των άρθρων 24 παρ. 1 και 117 παρ. 3 του Συντάγματος.
2. Τις διατάξεις των άρθρων 34, 38 και 41 του ν.998/1979 «Περί προστασίας δασών και δασικών εν γένει εκτάσεων της Χώρας» (Α' 289).
3. Τις διατάξεις του άρθρου 1 παρ. 15 του ν. 3208/2003 «Προστασία των δασικών οικοσυστημάτων, κατάρτιση δασολογίου, ρύθμιση εμπραγμάτων δικαιωμάτων επί δασών και δασικών εν γένει εκτάσεων και άλλες διατάξεις» (Α' 303).
4. Τις υπ' αρ. 160417/1180/8-7-1980 και 182447/3049/24-9-1980 εγκύκλιες διαταγές του Υπουργείου Γεωργίας, που αναφέρονται στο εν λόγω θέμα.
5. Τις διατάξεις του ν. 3852/2010 «Νέα Αρχιτεκτονική της Αυτοδιοίκησης και της Αποκεντρωμένης Διοίκησης- Πρόγραμμα Καλλικράτης» (Α' 87), όπως ισχύει.
6. Το π.δ. 139/2010 «Οργανισμός της Αποκεντρωμένης Διοίκησης Πελοποννήσου, Δυτικής Ελλάδας και Ιονίου» (Α' 232).
7. Την πράξη 40/29-12-2010 του Υπουργικού Συμβουλίου «Διαπίστωση της παύσης εκ του Νόμου των Γενικών Γραμματέων των Περιφερειών και διορισμός Γενικών Γραμματέων στις Αποκεντρωμένες Διοικήσεις του Κράτους» (Α' 247).
8. Τα άρθρα 28 και 28Α του ν.4325/2015 «Εκδημοκρατισμός της Διοίκησης - Καταπολέμηση Γραφειοκρατίας και Ηλεκτρονική Διακυβέρνηση Αποκατάσταση αδικιών και άλλες διατάξεις» (Α' 47).

9. Την υπ' αρ. 15870/15-5-2017 απόφαση του Υπ. Εσωτερικών περί διορισμού του Νικολάου Παπαθεοδώρου του Αγγελάκη ως Συντονιστή της Αποκεντρωμένης Διοίκησης Πελοποννήσου, Δυτικής Ελλάδος και Ιονίου (Υ.Ο.Δ.Δ. 250).

10. Την υπ' αρ. 133147/7-8-2020 πρόταση του Δασαρχείου Σπάρτης, για κήρυξη της ανωτέρω έκτασης ως αναδασωτέας λόγω πυρκαγιάς.

11. Το υπ' αρ. 221525/4195/21-9-2011 έγγραφο του ΥΠΕΚΑ, αποφασίζουμε:

Κηρύσσουμε ως αναδασωτέα έκταση με σκοπό την αποκατάσταση με φυσική αναγέννηση της προϋπάρχουσας δασικής βλάστησης η οποία καλυπτόταν από καλάμια σε ποσοστό 60%, η οποία καταστράφηκε από πυρκαγιά, της κατηγορίας των παρ. 1, 2 του άρθρου 3 αλλά και της παρ. 1 περ. ε του άρθρου 4 του ν. 998/1979 «Περί προστασίας δασών και δασικών εκτάσεων της Χώρας», όπως αυτή αντικαταστάθηκε και ισχύει σύμφωνα με την παρ. 1 του άρθρου 9 του ν. 3818/2010, (Α' -17), Δημόσια δασικού χαρακτήρα έκταση εμβαδού Ε= 609,25τ.μ. στην θέση «Κυδωνίτσα» της Τ.Κ. Ξηροκαμπίου, Δ.Ε. Φάριδος του Δήμου Σπάρτης, Περιφερειακής Ενότητας Λακωνίας.

Η έκταση με κορυφές που είναι εξαρτημένες στο σύστημα απόλυτων συντεταγμένων ΕΓΣΑ_87, φαίνεται στο συνημμένο και αρμοδίως θεωρημένο από τον Δασάρχη Σπάρτης, τοπογραφικό διάγραμμα, κλίμακα 1:1.000, με στοιχεία περιμέτρου (1,2,3,4,5,6,1) με κορυφές εξαρτημένες από το σύστημα συντεταγμένων ΕΓΣΑ 87, το οποίο συνέταξε ο Δασοπόνος Βουλουμενός Παναγιώτης και απεικονίζεται σε απόσπασμα του μερικώς κυρωμένου Δασικού χάρτη της Π.Ε. Λακωνίας, ο οποίος κυρώθηκε με την υπ' αρ. 320365/21-12-2017 απόφαση του Συντονιστή της Αποκεντρωμένης Δ/σης Πελοποννήσου, Δυτικής Ελλάδος και Ιονίου (Δ' 52).

Η έκταση συνορεύει:

Βόρεια: με έκταση υπαγόμενη στις διατάξεις της Δασικής Νομοθεσίας σύμφωνα με τον μερικώς κυρωμένο δασικό χάρτη Π.Ε. Λακωνίας (Δ' 52).

Νότια: Αγροτικός δρόμος.

Ανατολικά: με έκταση υπαγόμενη στις διατάξεις της Δασικής Νομοθεσίας σύμφωνα με τον μερικώς κυρωμένο δασικό χάρτη Π.Ε. Λακωνίας (Δ' 52)

Δυτικά: με έκταση υπαγόμενη στις διατάξεις της Δασικής Νομοθεσίας σύμφωνα με τον μερικώς κυρωμένο δασικό χάρτη Π.Ε. Λακωνίας (Δ' 52)

Κατά της ανωτέρω απόφασης, υπάρχει η δυνατότητα άσκησης αίτησης ακύρωσης, ενώπιον του (οικείου) Τριμελούς Διοικητικού Εφετείου, εντός εξήντα (60) ημερών από την επομένη της δημοσίευσής ή της κοινοποίησής της.

Από την δημοσίευση της παρούσας δεν προκαλείται δαπάνη σε βάρος του κρατικού προϋπολογισμού.

**ΤΟΠΟΓΡΑΦΙΚΟ ΔΙΑΓΡΑΜΜΑ
ΕΚΤΑΣΗΣ ΔΑΣΙΚΟΥ ΧΑΡΑΚΤΗΡΑ ΕΜΒΑΔΟΥ 609,25 Τμ.
ΣΥΜΦΩΝΑ ΜΕ ΤΟΝ ΜΕΡΙΚΟΣ ΚΥΡΩΜΕΝΟ ΔΑΣΙΚΟ ΧΑΡΤΗ Π.Ε. ΛΑΚΩΝΙΑΣ (ΦΕΚ 52/ΠΔ/14.02.2018)
ΠΟΥ ΚΑΗΚΕ ΑΠΟ ΠΥΡΚΑΓΙΑ ΣΤΙΣ 16/01/2020
ΣΤΗ ΘΕΣΗ " ΚΥΔΩΝΙΤΣΑ " Τ.Κ. ΞΗΡΟΚΑΜΠΙΟΥ Δ.Ε. ΦΑΡΙΔΟΣ ΔΗΜΟΥ ΣΠΑΡΤΗΣ
ΚΛΙΜΑΚΑ 1:1000, ΣΥΣΤΗΜΑ ΑΝΑΦΟΡΑΣ Ε.Γ.Σ.Α. '87**

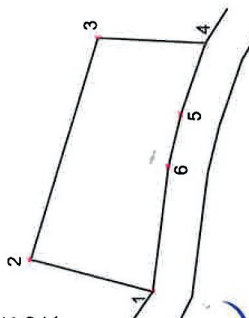
ΕΘΝΙΚΟ ΤΥΠΟΓΡΑΦΕΙΟ
Για τεχνικούς λόγους στο σχεδιάγραμμα,
από το ηλεκτρονικό αρχείο, έγινε
σμίκρυνση κατά ποσοστό **87%**



Ανήκει στην αποθήκη μας
Αριθμ. 1693/14.10.2020


Έκταση που διέπτεται από τις διατάξεις της Δασικής Νομοθεσίας σύμφωνα με τον μερικώς κυρωμένο Δασικό Χάρτη Π.Ε. Λακωνίας (ΦΕΚ 52/ΠΔ/14.02.2018)

Έκταση που διέπτεται από τις διατάξεις της Δασικής Νομοθεσίας σύμφωνα με τον μερικώς κυρωμένο Δασικό Χάρτη Π.Ε. Λακωνίας (ΦΕΚ 52/ΠΔ/14.02.2018)



Έκταση που διέπτεται από τις διατάξεις της Δασικής Νομοθεσίας σύμφωνα με τον μερικώς κυρωμένο Δασικό Χάρτη Π.Ε. Λακωνίας (ΦΕΚ 52/ΠΔ/14.02.2018)

ΑΠΟΣΠΑΣΜΑ ΤΟΥ ΜΕΡΙΚΟΣ ΚΥΡΩΜΕΝΟΥ ΔΑΣΙΚΟΥ ΧΑΡΤΗ Π.Ε. ΛΑΚΩΝΙΑΣ



A/A	X	Y
1)	364408.8870	4090758.2666
2)	364413.7000	4090776.7800
3)	364447.2973	4090766.5620
4)	364446.5100	4090750.3200
5)	364435.7163	4090753.9909
6)	364427.8189	4090755.9079

Αγροτικός Δρόμος
Σπάρτη 04/08/2020
Ο συντάξας
Ν. ΚΑΡΑΜΕΛΙΣ

Θεωρήθηκε
Σπάρτη 04/08/2020
Ο Δασάρχης Σπάρτης

ΕΦΗΜΕΡΙΔΑ
Σπάρτη 26-8-2020
Ο Δασάρχης Σπάρτης
ΗΛΙΑΣ ΤΡΑΦΗΝΑ ΚΟΝΤΑΚΟΣ
ΔΑΣΟΛΟΓΟΣ

ΕΛΛΗΝΙΚΗ ΔΗΜΟΚΡΑΤΙΑ
ΥΠΟΥΡΓΕΙΟ ΠΕΡΙΧΕΙΡΣΗΣ ΕΛΛΗΝΙΚΟΥ ΔΑΣΟΣ
ΔΙΕΥΘΥΝΣΗ ΔΑΣΟΠΡΟΣΤΑΣΙΑΣ ΚΑΙ ΠΡΟΣΤΑΣΙΑΣ ΤΟΥ ΕΛΛΗΝΙΚΟΥ ΕΛΛΗΝΙΚΟΥ ΔΑΣΟΣ
ΔΗΜΟΚΡΑΤΙΑ
ΕΛΛΗΝΙΚΗ ΔΗΜΟΚΡΑΤΙΑ
ΥΠΟΥΡΓΕΙΟ ΠΕΡΙΧΕΙΡΣΗΣ ΕΛΛΗΝΙΚΟΥ ΔΑΣΟΣ
ΔΙΕΥΘΥΝΣΗ ΔΑΣΟΠΡΟΣΤΑΣΙΑΣ ΚΑΙ ΠΡΟΣΤΑΣΙΑΣ ΤΟΥ ΕΛΛΗΝΙΚΟΥ ΕΛΛΗΝΙΚΟΥ ΔΑΣΟΣ
ΓΕΩΡΓΙΟΣ Θ. ΖΑΚΚΑΣ
ΔΑΣΟΛΟΓΟΣ

Η απόφαση αυτή να δημοσιευθεί στην Εφημερίδα της Κυβερνήσεως.

Πάτρα, 17 Σεπτεμβρίου 2020

Ο Συντονιστής
Αποκεντρωμένης Διοίκησης
ΝΙΚΟΛΑΟΣ ΠΑΠΑΘΕΟΔΩΡΟΥ

Αριθμ. 171818 (4)

Μερική ανάκληση της υπ' αρ. 1577/21-8-2000 (Δ' 562) απόφασης Γενικής Γραμματείας Περιφέρειας Πελοποννήσου, με την οποία κηρύχθηκε ως "αναδασωτέα" λόγω πυρκαγιάς, έκταση συνολικού εμβαδού 148,436 στρεμμάτων, σε Τ.Κ. των Δήμων Ξυλοκάστρου-Ευρωστίνης και Σικυωνίων Π.Ε. Κορινθίας, ως προς επιφάνεια εμβαδού 6.402,33 τετρ. μέτρων, στη θέση "Μάραθα Καρυωτικών" της Τ.Κ. Καρυάς, του Δήμου Ξυλοκάστρου - Ευρωστίνης, Π.Ε. Κορινθίας.

Ο ΣΥΝΤΟΝΙΣΤΗΣ
ΑΠΟΚΕΝΤΡΩΜΕΝΗΣ ΔΙΟΙΚΗΣΗΣ
ΠΕΛΟΠΟΝΝΗΣΟΥ,
ΔΥΤΙΚΗΣ ΕΛΛΑΔΑΣ ΚΑΙ ΙΟΝΙΟΥ

Έχοντας υπόψη

1. Τις διατάξεις :

α) Του ν. 2503/1997 «Διοίκηση, οργάνωση, στελέχωση της Περιφέρειας, ρύθμιση θεμάτων για την Τοπική Αυτοδιοίκηση και άλλες διατάξεις».

β) Του ν. 3200/1955 «Περί διοικητικής αποκέντρωσης» όπως τροποποιήθηκε και συμπληρώθηκε με το ν.δ. 532/1970 και μεταγενέστερες διατάξεις.

γ) Των άρθρων 6 και 280 του ν. 3852/2010 «Νέα αρχιτεκτονική της Αυτοδιοίκησης και της Αποκεντρωμένης Διοίκησης - Πρόγραμμα Καλλικράτης» (Α' 87).

δ) Του π.δ. 139/2010 «Οργανισμός της Αποκεντρωμένης Διοίκησης Πελοποννήσου, Δυτικής Ελλάδας και Ιονίου» (Α' 232).

2. Την υπ' αρ. 40/29-12-2010 (Α' 247) πράξη του Υπουργικού Συμβουλίου περί διαπίστωσης της παύσης εκ του Νόμου των Γενικών Γραμματέων των Περιφερειών και διορισμού Γενικών Γραμματέων στις Αποκεντρωμένες Διοικήσεις του Κράτους.

3. Την υπ' αρ. 4 της 6-2-2015 (Α' 24) πράξη του Υπουργικού Συμβουλίου, περί αποδοχής παραιτήσεων των Γενικών Γραμματέων των Αποκεντρωμένων Διοικήσεων της Χώρας και το άρθρο 56 του ν. 4257/2014 (Α' 93) περί αναπλήρωσής τους.

4. Τα άρθρα 28 και 28Α του ν.4325/2015 «Εκδημοκρατισμός της Διοίκησης - Καταπολέμηση Γραφειοκρατίας και Ηλεκτρονική Διακυβέρνηση. Αποκατάσταση αδικιών και άλλες διατάξεις» (Α' 47).

5. Την υπ' αρ. 15870/15-5-2017 απόφαση του Υπουργού Εσωτερικών περί διορισμού του Νικολάου Παπαθεοδώρου του Αγγελάκη ως Συντονιστή της Αποκεντρωμένης Διοίκησης Πελοποννήσου, Δυτικής Ελλάδας και Ιονίου (Υ.Ο.Δ.Δ. 250).

6. Τις διατάξεις του ν. 998/1979 «Περί προστασίας των δασών και των δασικών εν γένει εκτάσεων της χώρας» (Α' 289), όπως έχουν τροποποιηθεί και ισχύουν σήμερα και συγκεκριμένα της παρ. 4 άρθρου 44, όπως προστέθηκε με το άρθρο 36 του ν. 3698/2008 και αντικαταστάθηκε με την παρ. 3 του άρθρου 35 του ν. 4280/2014 "Περιβαλλοντική αναβάθμιση και ιδιωτική πολεοδόμηση - Βιώσιμη ανάπτυξη οικισμών - Ρυθμίσεις δασικής νομοθεσίας και άλλες διατάξεις" (Α' 159).

7. Την υπ' αρ. 160417/1180/8-7-1980 βασική Εγκύκλιο Δ/γής του Υπουργείου Γεωργίας, με την οποία παρέχονται οδηγίες για τις αναδασωτέες εκτάσεις.

8. Την υπ' αρ. 105545/534/1-9-2014 Διαταγή του Υ.Π.Ε.Κ.Α. «Εφαρμογή άρθρου 35 ν. 4280/2014 - Α' 159».

9. Την υπ' αρ. 117080/6353/13-11-2014 (ΑΔΑ: 77ΣΕ0-ΙΒ3) Διαταγή Υ.Π.Ε.Κ.Α. «Περί της διαδικασίας άρσης ή ανάκλησης αποφάσεων αναδάσωσης».

10. Την υπ' αρ. 124581/2774/26-5-2015 Διαταγή Υ.Π.Α.Π.Ε.Ν. «Περί της διαδικασίας άρσης ή ανάκλησης αποφάσεων αναδάσωσης - Διευκρινίσεις».

11. Τις διατάξεις της παρ. 3 του άρθρου 67 του ν. 998/1979 όπως ισχύει και της 136255/683/7-3-2016 απ. Αν. ΥΠΕΝ (ΑΔΑ: 6ΠΖΥ4653Π8-Χ6Φ, Β' 767).

12. Την υπ' αρ. 1577/21-8-2000 απόφαση Γεν. Γρ. Περιφέρειας Πελ/σου, σύμφωνα με την οποία κηρύχθηκε ως "αναδασωτέα" λόγω πυρκαγιάς, έκταση συνολικού εμβαδού 148,436 στρεμμάτων, σε Τοπικές Κοινότητες των Δήμων Ξυλοκάστρου - Ευρωστίνης και Σικυωνίων Π.Ε. Κορινθίας (Δ' 562).

13. Την υπ' αρ. 136113/12-8-2020 πρόταση του Δασαρχείου Ξυλοκάστρου, για μερική ανάκληση της υπ' αρ. 1577/21-8-2000 (Δ' 562) ανωτέρω απόφασης Γενικής Γραμματείας Περιφέρειας Πελοποννήσου, ως προς επιφάνεια εμβαδού 6.402,33 τετρ. μέτρων, στη θέση "Μάραθα Καρυωτικών" της Τ.Κ. Καρυάς, του Δήμου Ξυλοκάστρου - Ευρωστίνης Π.Ε. Κορινθίας, όπως αποτυπώνεται με τα στοιχεία Α, Β, Γ.....Π, Ρ, Α στο από 12-08-2020 Τοπογραφικό Διάγραμμα κλίμακας 1:1.000, του Δασολόγου Δασαρχείου Ξυλοκάστρου Περικλή Μενούνου και εντοπίζεται επί αυτού σε απόσπασμα Φύλλου Χάρτη Ξυλοκάστρου, με κλίμακα 1:50.000, καθώς και την 132754/7-8-2020 (ΑΔΑ: ΩΡΨΟΟΡ1Φ-0ΚΥ) απόφαση Συντονιστή της ΑΔΠΔΕ και Ι, με την οποία η ανωτέρω έκταση αναγνωρίστηκε ως ιδιωτική επ' ονόματι του Νικολάου Γεωργίου, σύμφωνα με τις διατάξεις του άρθρου 67 του ν. 998/1979 όπως ισχύει, μη υπαγόμενη στις διατάξεις της δασικής νομοθεσίας, καθώς σήμερα εμφανίζεται ως δασική έκταση της παρ. 2 άρθρου 3 του ν. 998/1979, όπως προκύπτει από την ανωτέρω σχετική απόφαση και την αντίστοιχη τελεσίδικη πράξη χαρακτηρισμού του Δασάρχη Ξυλοκάστρου (2868/4-1-2020, ΑΔΑ: ΨΦΙΣΟΡ1Φ-ΒΙ5, ΚΑΔΑ: 73870, 64150/27-4-2020 ΑΔΑ: 9ΠΦΨΟΡ1Φ-1Τ2 βεβαίωση τελεσιδικίας), αποφασίζουμε:

Την μερική ανάκληση της υπ' αρ. 1577/21-8-2000 (Δ' 562) απόφασης Γενικού Γραμματέα της Περιφέρειας Πελ/σου, με την οποία κηρύχθηκε ως "αναδασωτέα" λόγω πυρκαγιάς, έκταση συνολικού εμβαδού 148,436 στρεμμάτων, σε Τοπικές Κοινότητες Δήμων Ξυλοκάστρου - Ευρωστίνης και Σικυωνίων

Π.Ε. Κορινθίας, ως προς επιφάνεια εμβαδού 6.402,33 τετρ. μέτρων, στη θέση "Μάραθα Καρυωτικών" της Τ.Κ. Καρυάς, του Δήμου Ξυλοκάστρου - Ευρωστίνης Π.Ε. Κορινθίας, όπως αποτυπώνεται με τα στοιχεία Α, Β, Γ.....Π, Ρ, Α στο από 12-08-2020 Τοπογραφικό Διάγραμμα κλίμακας 1:1.000, του Δασολόγου Δασαρχείου Ξυλοκάστρου Περικλή Μενούνου, εντοπίζεται επί αυτού σε απόσπασμα Φύλλου Χάρτη Ξυλοκάστρου, με κλίμακα 1:50.000 και οριοθετείται με χρήση συντεταγμένων του Ε.Γ.Σ.Α. '87 ως εξής:

Σημείο

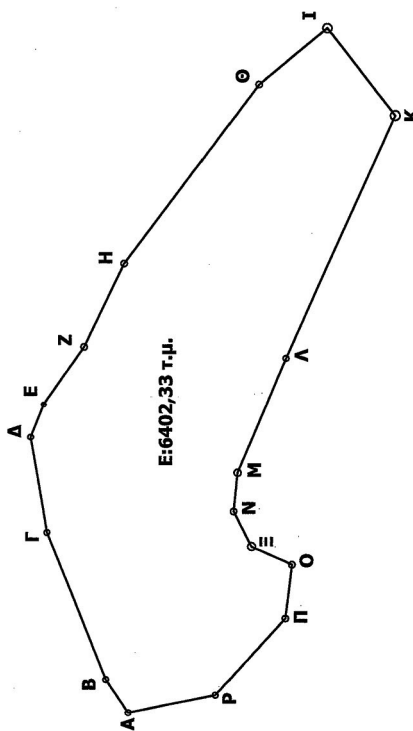
" Α : Χ=379797,77	Υ=4212965,89
" Β : Χ=379805,37	Υ=4212971,06
" Γ : Χ=379839,17	Υ=4212984,84
" Δ : Χ=379861,24	Υ=4212988,59
" Ε : Χ=379868,76	Υ=4212985,61

" Ζ : Χ=379881,92	Υ=4212976,42
" Η : Χ=379900,97	Υ=4212967,27
" Θ : Χ=379942,46	Υ=4212936,50
" Ι : Χ=379955,45	Υ=4212920,78
" Κ : Χ=379935,24	Υ=4212905,11
" Λ : Χ=379879,34	Υ=4212930,15
" Μ : Χ=379852,92	Υ=4212941,25
" Ν : Χ=379843,97	Υ=4212942,13
" Ξ : Χ=379835,92	Υ=4212937,94
" Ο : Χ=379831,74	Υ=4212928,62
" Π : Χ=379819,42	Υ=4212930,08
" Ρ : Χ=379801,78	Υ=4212945,96

δεδομένου ότι αυτή αποτελεί έκταση μη υπαγόμενη στις διατάξεις της Δασικής Νομοθεσίας σύμφωνα με το άρθρο 67 παρ. 2 και 3 ν. 998/1979 ως ισχύει, καθώς δεν εντάσσεται στην παρ. 1 του άρθρου 3 ν. 998/1979.

ΑΝΗΚΕΙ ΣΤΗΝ ΑΡ. 111818/30-3-2020 ΑΠΟΦΑΣΗ ΣΥΝΤΟΝΙΣΤΗ
ΤΩΝ ΑΝ.Π.Δ.Σ.Τ.

ΑΝΗΚΕΙ ΣΤΟ ΑΡΙΘ: 136113/12-08-2020 ΕΓΓΡΑΦΟ ΤΟΥ ΔΑΣΑΡΧΕΙΟΥ ΞΥΛΙΣΤΡΟΥ
ΤΟΠΟΓΡΑΦΙΚΟ ΔΙΑΓΡΑΜΜΑ ΚΙΜΑΚΑΣ 1:1000 ΣΤΟ ΟΠΟΙΟ ΦΑΙΝΕΤΑΙ
Η ΕΚΤΑΣΗ ΣΤΗ ΘΕΣΗ «ΜΑΡΑΦΑΣ», Τ.Κ. ΚΑΡΥΑΣ,
ΓΙΑ ΤΗΝ ΟΠΟΙΑ ΠΡΟΤΙΝΕΤΑΙ ΝΑ ΑΝΑΚΛΗΘΕΙ Ο ΑΝΑΔΑΣΤΕΟΣ ΧΑΡΑΚΤΗΡΑΣ ΤΗΣ



ΕΥΛΟΚΑΣΤΡΟ, 12/08/20
Ο ΔΑΣΑΡΧΗΣ
ΦΩΤΙΟΣ ΠΑΠΑΦΩΣ
ΔΑΣΟΛΟΓΟΣ ΜΕ Α' ΒΑΘΜΟ

ΕΥΛΟΚΑΣΤΡΟ, 12/08/20
Ο ΔΑΣΑΡΧΗΣ
ΦΩΤΙΟΣ ΠΑΠΑΦΩΣ
ΔΑΣΟΛΟΓΟΣ ΜΕ Α' ΒΑΘΜΟ

ΕΥΛΟΚΑΣΤΡΟ, 12/08/20
Ο ΔΑΣΑΡΧΗΣ
ΦΩΤΙΟΣ ΠΑΠΑΦΩΣ
ΔΑΣΟΛΟΓΟΣ ΜΕ Α' ΒΑΘΜΟ

ΣΥΝΤΕΤΑΓΜΕΝΕΣ ΚΟΡΥΦΩΝ

	X	Ψ
A	379797.77	4212966.89
B	379805.37	4212971.06
Γ	379839.17	4212984.84
Δ	379861.24	4212988.59
E	379868.76	4212985.61
Z	379881.92	4212976.42
H	379900.97	4212967.27
Θ	379842.46	4212936.50
I	379955.45	4212920.78
K	379955.24	4212905.11
Λ	379879.34	4212930.15
M	379852.92	4212941.25
N	379843.97	4212942.13
Ξ	379835.92	4212937.94
O	379831.74	4212928.62
Π	379819.42	4212930.08
P	379801.78	4212945.96

ΕΘΝΙΚΟ ΤΥΠΟΓΡΑΦΕΙΟ
Για τεχνικούς λόγους στο σχεδιάγραμμα,
από το ηλεκτρονικό αρχείο, έγινε
σμίκρυνση κατά ποσοστό **57%**

ΑΠΟΣΠΑΣΜΑ ΤΟΠΟΓΡΑΦΙΚΟΥ ΔΙΑΓΡΑΜΜΑΤΟΣ ΚΙΜΑΚΑΣ 1:50000 ΣΤΟ ΟΠΟΙΟ ΦΑΙΝΕΤΑΙ,
Η ΕΚΤΑΣΗ ΠΟΥ ΚΗΡΥΧΘΗΚΕ ΑΝΑΔΑΣΤΕΑ,
ΜΕ ΤΗΝ 1577/21-08-2000 ΑΠΟΦΑΣΗ Γ.Γ.Π.Π.
ΜΕ ΜΑΥΡΟ ΧΡΩΜΑ ΕΠΙΣΗΜΑΙΝΕΤΑΙ Η ΠΡΟΤΙΝΟΜΕΝΗ ΕΚΤΑΣΗ



Η απόφαση αυτή να δημοσιευθεί στην Εφημερίδα της Κυβερνήσεως.

Πάτρα, 30 Σεπτεμβρίου 2020

Ο Συντονιστής Αποκεντρωμένης Διοίκησης
ΝΙΚΟΛΑΟΣ ΠΑΠΑΘΕΟΔΩΡΟΥ

